

โครงสร้างฐานข้อมูลเชิงพื้นที่และฐานข้อมูลเชิงอรรถาธิบาย

.....
ใน ระบบสนับสนุนการพัฒนากาเกษตร

และการจัดการทรัพยากรธรรมชาติบที่สูง

โดย

พนมศักดิ์ พรหมบุญ

เมธี เอกะสิงห์

ปิ่นเพชร สกุลส่องบุญศิริ

ศูนย์วิจัยเพื่อเพิ่มผลผลิตทางเกษตร
คณะเกษตรศาสตร์ มหาวิทยาลัยเชียงใหม่

กุมภาพันธ์ 2545

สารบัญ

บทนำ	1
โครงสร้างการจัดเก็บข้อมูล	3
การเชื่อมโยงฐานข้อมูล	6
การเชื่อมโยงข้อมูลทั่วไปและเศรษฐกิจสังคมระดับศูนย์พัฒนาโครงการหลวง	7
การเชื่อมโยงข้อมูลผลิตผลทางเกษตรระดับศูนย์พัฒนาโครงการหลวง	8
การเชื่อมโยงข้อมูลทั่วไประดับหมู่บ้าน/กลุ่มบ้าน	9
โครงสร้างข้อมูล	10
1. ข้อมูลเชิงพื้นที่	11
2. ข้อมูลทั่วไปและเศรษฐกิจสังคมระดับศูนย์พัฒนาฯ	29
3. ข้อมูลผลิตผลทางเกษตรระดับศูนย์พัฒนาฯ	75
4. ข้อมูลทั่วไประดับหมู่บ้าน/กลุ่มบ้าน	115
เอกสารอ้างอิง	125

สารบัญตาราง

ตารางที่ 1-1	รายละเอียดชั้นข้อมูลขอบเขตศูนย์พัฒนาโครงการหลวง	12
ตารางที่ 1-2	รายละเอียดชั้นข้อมูลที่ตั้งศูนย์พัฒนาโครงการหลวง	13
ตารางที่ 1-3	รายละเอียดชั้นข้อมูลตำแหน่งหมู่บ้าน/กลุ่มบ้าน	14
ตารางที่ 1-4	รายละเอียดชั้นข้อมูลการใช้ประโยชน์ที่ดินศูนย์พัฒนาโครงการหลวงแม่แฮ	16
ตารางที่ 1-5	รายละเอียดชั้นข้อมูลการใช้ประโยชน์ที่ดินศูนย์พัฒนาโครงการหลวงหนองหอย	18
ตารางที่ 1-6	รายละเอียดชั้นข้อมูลขอบเขตลุ่มน้ำสาขา	20
ตารางที่ 1-7	รายละเอียดชั้นข้อมูลขอบเขตลุ่มน้ำย่อยภายในพื้นที่ศูนย์พัฒนาโครงการหลวง	21
ตารางที่ 1-8	รายละเอียดชั้นข้อมูลทางน้ำภายในพื้นที่ศูนย์พัฒนาโครงการหลวง	22
ตารางที่ 1-9	รายละเอียดชั้นข้อมูลถนนในพื้นที่ศูนย์พัฒนาโครงการหลวง	23
ตารางที่ 1-10	รายละเอียดชั้นข้อมูลเชิงตัวเลขระดับความสูงบริเวณพื้นที่ศูนย์พัฒนาโครงการหลวง	24
ตารางที่ 1-11	รายละเอียดชั้นข้อมูลภาพถ่ายดาวเทียม Landsat บริเวณพื้นที่ศูนย์พัฒนาโครงการหลวง	25
ตารางที่ 1-12	รายละเอียดชั้นข้อมูลภาพถ่ายดาวเทียม IKONOS บริเวณพื้นที่ศูนย์พัฒนาโครงการหลวง	26
ตารางที่ 1-13	รายละเอียดชั้นข้อมูลการชะล้างพังทลายดินบริเวณพื้นที่ศูนย์พัฒนาโครงการหลวง	27
ตารางที่ 2-1	รายละเอียดข้อมูลที่ตั้งศูนย์พัฒนาโครงการหลวง	30
ตารางที่ 2-2	รายละเอียดข้อมูลทั่วไปของศูนย์พัฒนาโครงการหลวง	31
ตารางที่ 2-3	รายละเอียดข้อมูลบุคลากรของศูนย์พัฒนาโครงการหลวง	32
ตารางที่ 2-4	รายละเอียดข้อมูลประชากรในพื้นที่รับผิดชอบของศูนย์พัฒนาโครงการหลวง	33
ตารางที่ 2-5	รายละเอียดข้อมูลเศรษฐกิจในพื้นที่รับผิดชอบของศูนย์พัฒนาโครงการหลวง	35
ตารางที่ 2-6	รายละเอียดข้อมูลส่วนบริการพื้นฐานและสิ่งอำนวยความสะดวกในพื้นที่รับผิดชอบของศูนย์พัฒนาโครงการหลวง	37
ตารางที่ 2-7	รายละเอียดข้อมูลอาชีพเกษตรกรในพื้นที่รับผิดชอบของศูนย์พัฒนาโครงการหลวง	39
ตารางที่ 2-8	รายละเอียดข้อมูลการเข้าร่วมงานทางสังคมและงานพัฒนาของเกษตรกร	41
ตารางที่ 2-9	รายละเอียดข้อมูลปัญหาด้านการเกษตรเกี่ยวกับพืชยังชีพ	42
ตารางที่ 2-10	รายละเอียดข้อมูลปัญหาด้านการเกษตรเกี่ยวกับพืชไร่การค้า/ส่งเสริม	43
ตารางที่ 2-11	รายละเอียดข้อมูลปัญหาด้านการเกษตรเกี่ยวกับไม้ดอก	44

ตารางที่ 2-12	รายละเอียดข้อมูลปัญหาด้านการเกษตรเกี่ยวกับพืชสวน/ไม้ผล	45
ตารางที่ 2-13	รายละเอียดข้อมูลปัญหาด้านการเกษตรเกี่ยวกับพืชผัก	46
ตารางที่ 2-14	รายละเอียดข้อมูลปัญหาด้านการเกษตรเกี่ยวกับปศุสัตว์/ประมง	47
ตารางที่ 2-15	รายละเอียดข้อมูลปัญหาด้านสุขภาพอนามัย	48
ตารางที่ 2-16	รายละเอียดข้อมูลปัญหาด้านงานเสริมรายได้	49
ตารางที่ 2-17	รายละเอียดข้อมูลปัญหาด้านการรวมกลุ่ม	50
ตารางที่ 2-18	รายละเอียดข้อมูลปัญหาด้านกิจกรรมสาธารณะ	51
ตารางที่ 2-19	รายละเอียดข้อมูลปัญหาทั่วไป	52
ตารางที่ 2-20	รายละเอียดข้อมูลหมวดปัญหาตามลำดับความสำคัญที่ 1-5	53
ตารางที่ 2-21	รายละเอียดข้อมูลความมั่นคงทางทรัพยากรธรรมชาติ	54
ตารางที่ 2-22	รายละเอียด Lookup table สำหรับ Code หน่วยงานต้นสังกัด	56
ตารางที่ 2-23	รายละเอียด Lookup table สำหรับ Code กลุ่มชาติพันธุ์	57
ตารางที่ 2-24	รายละเอียด Lookup table สำหรับ Code ปัญหาด้านการเกษตรเกี่ยวกับพืชยังชีพ	58
ตารางที่ 2-25	รายละเอียด Lookup table สำหรับ Code ปัญหาด้านการเกษตรเกี่ยวกับพืชไร่ การค้า/ส่งเสริม	59
ตารางที่ 2-26	รายละเอียด Lookup table สำหรับ Code ปัญหาด้านการเกษตรเกี่ยวกับไม้ดอก	60
ตารางที่ 2-27	รายละเอียด Lookup table สำหรับ Code ปัญหาด้านการเกษตรเกี่ยวกับ พืชสวน/ไม้ผล	61
ตารางที่ 2-28	รายละเอียด Lookup table สำหรับ Code ปัญหาด้านการเกษตรเกี่ยวกับพืชผัก	62
ตารางที่ 2-29	รายละเอียด Lookup table สำหรับ Code ปัญหาด้านการเกษตรเกี่ยวกับ ปศุสัตว์/ประมง	63
ตารางที่ 2-30	รายละเอียด Lookup table สำหรับ Code ปัญหาด้านสุขภาพอนามัย	64
ตารางที่ 2-31	รายละเอียด Lookup table สำหรับ Code ปัญหาด้านงานเสริมรายได้	65
ตารางที่ 2-32	รายละเอียด Lookup table สำหรับ Code ปัญหาด้านการรวมกลุ่ม	66
ตารางที่ 2-33	รายละเอียด Lookup table สำหรับ Code ปัญหาด้านกิจกรรมสาธารณะ	67
ตารางที่ 2-34	รายละเอียด Lookup table สำหรับ Code ปัญหาทั่วไป	68
ตารางที่ 2-35	รายละเอียด Lookup table สำหรับ Code หมวดปัญหา	69

ตารางที่ 2-36	รายละเอียด Lookup table สำหรับรหัสปัญหาหลักด้านการเกษตร	70
ตารางที่ 2-37	รายละเอียด Lookup table สำหรับรหัสปัญหาหลักด้านสุขภาพอนามัย	71
ตารางที่ 2-38	รายละเอียด Lookup table สำหรับรหัสปัญหาหลักด้านงานเสริมรายได้	72
ตารางที่ 2-39	รายละเอียด Lookup table สำหรับรหัสปัญหาหลักด้านการรวมกลุ่ม	73
ตารางที่ 2-40	รายละเอียด Lookup table สำหรับรหัสปัญหาหลักด้านกิจกรรมสาธารณะและปัญหาทั่วไป	74
ตารางที่ 3-1	รายละเอียดข้อมูลผลิตผลที่เกษตรกรจำหน่ายผ่านมูลนิธิโครงการหลวง โดยแยกเกรด	76
ตารางที่ 3-2	รายละเอียดข้อมูลผลิตผลที่เกษตรกรจำหน่ายผ่านมูลนิธิโครงการหลวง	77
ตารางที่ 3-3	รายละเอียดข้อมูลผลิตผลมูลค่าอันดับที่ 1,2,3 ของศูนย์พัฒนาโครงการหลวง	78
ตารางที่ 3-4	รายละเอียดข้อมูลผลิตผลไม้กระถางมูลค่าอันดับที่ 1,2,3 ของศูนย์พัฒนาฯ	79
ตารางที่ 3-5	รายละเอียดข้อมูลผลิตผลไม้ดอกมูลค่าอันดับที่ 1,2,3 ของศูนย์พัฒนาฯ	80
ตารางที่ 3-6	รายละเอียดข้อมูลผลิตผลไม้ผลมูลค่าอันดับที่ 1,2,3 ของศูนย์พัฒนาฯ	81
ตารางที่ 3-7	รายละเอียดข้อมูลผลิตผลผักมูลค่าอันดับที่ 1,2,3 ของศูนย์พัฒนาฯ	82
ตารางที่ 3-8	รายละเอียดข้อมูลผลิตผลไม้กระถางปริมาณอันดับที่ 1,2,3 ของศูนย์พัฒนาฯ	83
ตารางที่ 3-9	รายละเอียดข้อมูลผลิตผลไม้ผลปริมาณอันดับที่ 1,2,3 ของศูนย์พัฒนาฯ	84
ตารางที่ 3-10	รายละเอียดข้อมูลผลิตผลผักปริมาณอันดับที่ 1,2,3 ของศูนย์พัฒนาฯ	85
ตารางที่ 3-11	รายละเอียดข้อมูลผลิตผลไม้ดอกเกรดพิเศษของศูนย์พัฒนาฯ	86
ตารางที่ 3-12	รายละเอียดข้อมูลผลิตผลไม้ผลเกรดพิเศษของศูนย์พัฒนาฯ	87
ตารางที่ 3-13	รายละเอียดข้อมูลผลิตผลไม้ดอกเกรด 1 ของศูนย์พัฒนาฯ	88
ตารางที่ 3-14	รายละเอียดข้อมูลผลิตผลไม้ผลเกรด 1 ของศูนย์พัฒนาฯ	90
ตารางที่ 3-15	รายละเอียดข้อมูลผลิตผลผักเกรด 1 ของศูนย์พัฒนาฯ	91
ตารางที่ 3-16	รายละเอียดข้อมูลผลิตผลที่มีมูลค่าอันดับที่ 1-10 กระจายตามศูนย์พัฒนาฯ	95
ตารางที่ 3-17	รายละเอียดข้อมูลปริมาณและมูลค่าของผลิตผลไม้ดอกเกรดต่างๆ	96
ตารางที่ 3-18	รายละเอียดข้อมูลปริมาณและมูลค่าของผลิตผลไม้ผลเกรดต่างๆ	99
ตารางที่ 3-19	รายละเอียดข้อมูลปริมาณและมูลค่าของผลิตผลผักเกรดต่างๆ	102
ตารางที่ 3-20	รายละเอียดข้อมูลผลิตผลพืชไร่	105

ตารางที่ 3-21	รายละเอียดข้อมูลผลิตผลต่างๆ ที่เกษตรกรจำหน่ายเอง	106
ตารางที่ 3-22	รายละเอียด Lookup table สำหรับ Code ผลิตผลของงานตัดบรรจุเชียงใหม่	107
ตารางที่ 3-23	รายละเอียด Lookup table สำหรับ Code ผลิตผล	108
ตารางที่ 3-24	รายละเอียด Lookup table สำหรับ Code กลุ่มผลิตผลหลัก	109
ตารางที่ 3-25	รายละเอียด Lookup table สำหรับ Code ประเภทผลิตผล	110
ตารางที่ 3-26	รายละเอียด Lookup table สำหรับเกรดผลิตผล	111
ตารางที่ 3-27	รายละเอียด Lookup table สำหรับ Code ผลิตผลพืชไร่	112
ตารางที่ 3-28	รายละเอียด Lookup table สำหรับ Code ผลิตผลที่เกษตรกรจำหน่ายเอง	113
ตารางที่ 4-1	รายละเอียดข้อมูลประชากรรายหมู่บ้าน/กลุ่มบ้าน	116
ตารางที่ 4-2	รายละเอียดข้อมูลส่วนบริการพื้นฐานและสาธารณูปโภครายหมู่บ้าน/กลุ่มบ้าน	117
ตารางที่ 4-3	รายละเอียด Lookup table สำหรับ Code หน่วยงานต้นสังกัดของสถานศึกษา	119
ตารางที่ 4-4	รายละเอียด Lookup table สำหรับ Code สถานบริการสาธารณสุข	120
ตารางที่ 4-5	รายละเอียด Lookup table สำหรับ Code หน่วยงานต่างๆ	121
ตารางที่ 4-6	รายละเอียด Lookup table สำหรับ Code ศาสนสถาน	122
ตารางที่ 4-7	รายละเอียด Lookup table สำหรับ Code ชนิดการคมนาคม	123
ตารางที่ 4-8	รายละเอียด Lookup table สำหรับ Code โครงการพัฒนา	124

บทนำ

หนังสือเล่มนี้เป็นหนึ่งในผลงานวิจัยด้านการพัฒนาระบบสารสนเทศเพื่อใช้สนับสนุนการวางแผนพัฒนาการเกษตรและจัดการสิ่งแวดล้อมในพื้นที่ที่อยู่ในความรับผิดชอบของมูลนิธิโครงการหลวงในเขตที่สูงของภาคเหนือตอนบน งานวิจัยนี้ดำเนินการโดยศูนย์วิจัยเพื่อเพิ่มผลผลิตทางเกษตร มหาวิทยาลัยเชียงใหม่ (เมธี และคณะ, 2543 ; พนมศักดิ์ และคณะ, 2544) โดยได้รับการสนับสนุนจากมูลนิธิโครงการหลวง

เนื้อหาและการดำเนินงานวิจัยครอบคลุมการพัฒนาระบบฐานข้อมูลเชิงพื้นที่และเชิงอรรถาธิบาย เพื่อประกอบเข้ากับระบบเรียกใช้ข้อมูลที่ออกแบบและพัฒนาขึ้นให้ทำงานบนโปรแกรม ArcView GIS ภายใต้ระบบ Windows ที่มีเมนูเรียกใช้เป็นภาษาไทยชื่อว่า "ระบบสนับสนุนการพัฒนาการเกษตรและการจัดการทรัพยากรธรรมชาติบนที่สูง : สพทส. 1.0" (พนมศักดิ์และเมธี, 2545) รวมทั้งนี้ได้ผนวกรวมข้อมูลบางส่วนที่เป็นผลจากการศึกษาด้านเศรษฐกิจสังคมของเบญจพรรณและคณะ (2544) ร่วมประกอบอยู่ในระบบนี้ด้วย

เนื้อหาในหนังสือเล่มนี้ครอบคลุมรายละเอียดโครงสร้างฐานข้อมูลทั้งหมดที่ประกอบเป็นระบบ สพทส. 1.0 การเชื่อมโยงแฟ้มข้อมูล รวมทั้งโครงสร้างและการจัดเก็บแฟ้มข้อมูล โดยจัดแบ่งออกเป็น 3 ส่วนหลักดังนี้

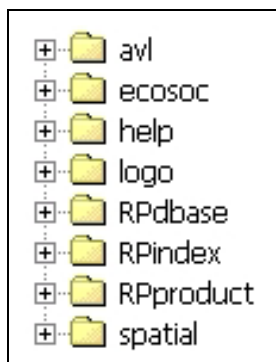
- โครงสร้างการจัดวางแฟ้มข้อมูลต่างๆ ในระบบ สพทส. 1.0 เพื่อช่วยในการเข้าถึงแฟ้มข้อมูลที่สนใจ
 - โครงสร้างการเชื่อมโยงฐานข้อมูลต่างๆ ซึ่งแสดงให้เห็นการเชื่อมโยงฐานข้อมูลเชิงพื้นที่เข้ากับฐานข้อมูลเชิงอรรถาธิบายในระบบ สพทส.1.0
 - โครงสร้างของข้อมูลเชิงพื้นที่และข้อมูลอรรถาธิบายเป็นรายข้อมูล โดยแสดงรายละเอียดของแต่ละชั้นข้อมูลเชิงพื้นที่และแต่ละตารางอรรถาธิบาย
-

แฟ้มข้อมูลทั้งหมดที่อ้างอิงในหนังสือเล่มนี้ บรรจุอยู่ในแผ่น CD-ROM
โปรแกรมระบบ สพทส 1.0 ที่แนบอยู่ในปกหลังของหนังสือคู่มือการใช้งาน

ดังนั้นหนังสือเล่มนี้จึงเหมาะสำหรับเจ้าหน้าที่ผู้รับผิดชอบศูนย์ข้อมูล รวมทั้งผู้ที่มีบทบาทเกี่ยวข้องหรือผู้ที่สนใจ เพื่อให้เข้าใจถึงรายละเอียดและโครงสร้างต่างๆ ที่กล่าวมา และสามารถใช้เป็นแนวทางในการพัฒนาและปรับปรุงข้อมูลของมูลนิธิโครงการหลวงในอนาคตต่อไป

โครงสร้างการจัดเก็บข้อมูล

โครงสร้างการจัดเก็บข้อมูลต่างๆ ของระบบ สพทส. 1.0 ที่บรรจุอยู่ในแผ่น CD-ROM ประกอบด้วยไดเรกทอรีที่จัดเก็บแฟ้มข้อมูลดังนี้



คำอธิบายแฟ้มข้อมูล :

avl = แฟ้มข้อมูลสำหรับกำหนดสีและสัญลักษณ์ของหน่วยแผนที่

ECOSOC = แฟ้มข้อมูลอธิบายด้านเศรษฐกิจสังคมของศูนย์พัฒนาฯ

help = แฟ้มข้อมูลโปรแกรมประกอบ เอกสารแนะนำการใช้งานระบบ สพทส.1.0
และปฏิทินกิจกรรมทางเกษตร

logo = โลโก้

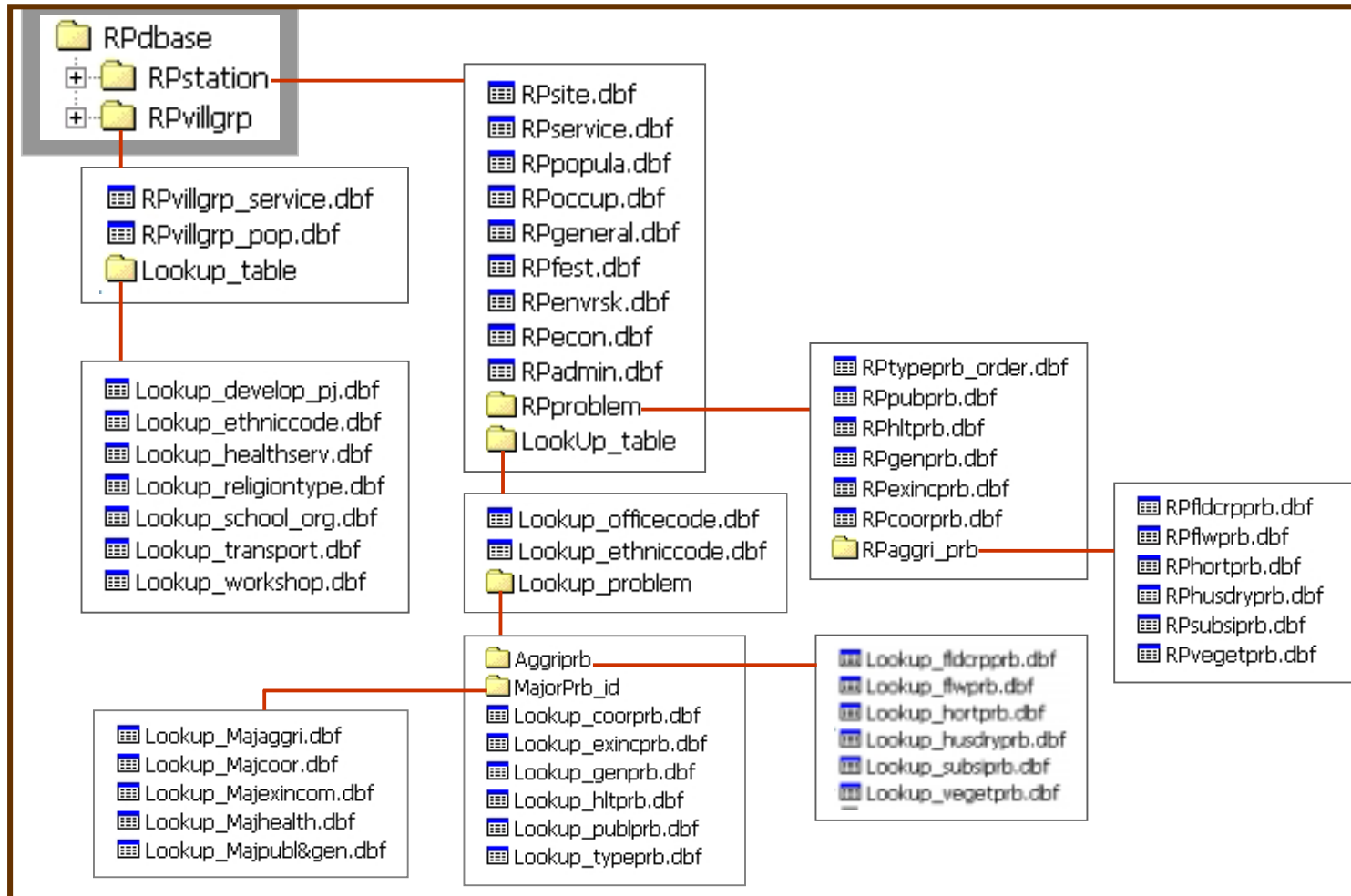
RPdbase = แฟ้มข้อมูลอธิบายข้อมูลทั่วไปของศูนย์พัฒนาฯ และหมู่บ้าน/กลุ่มบ้าน

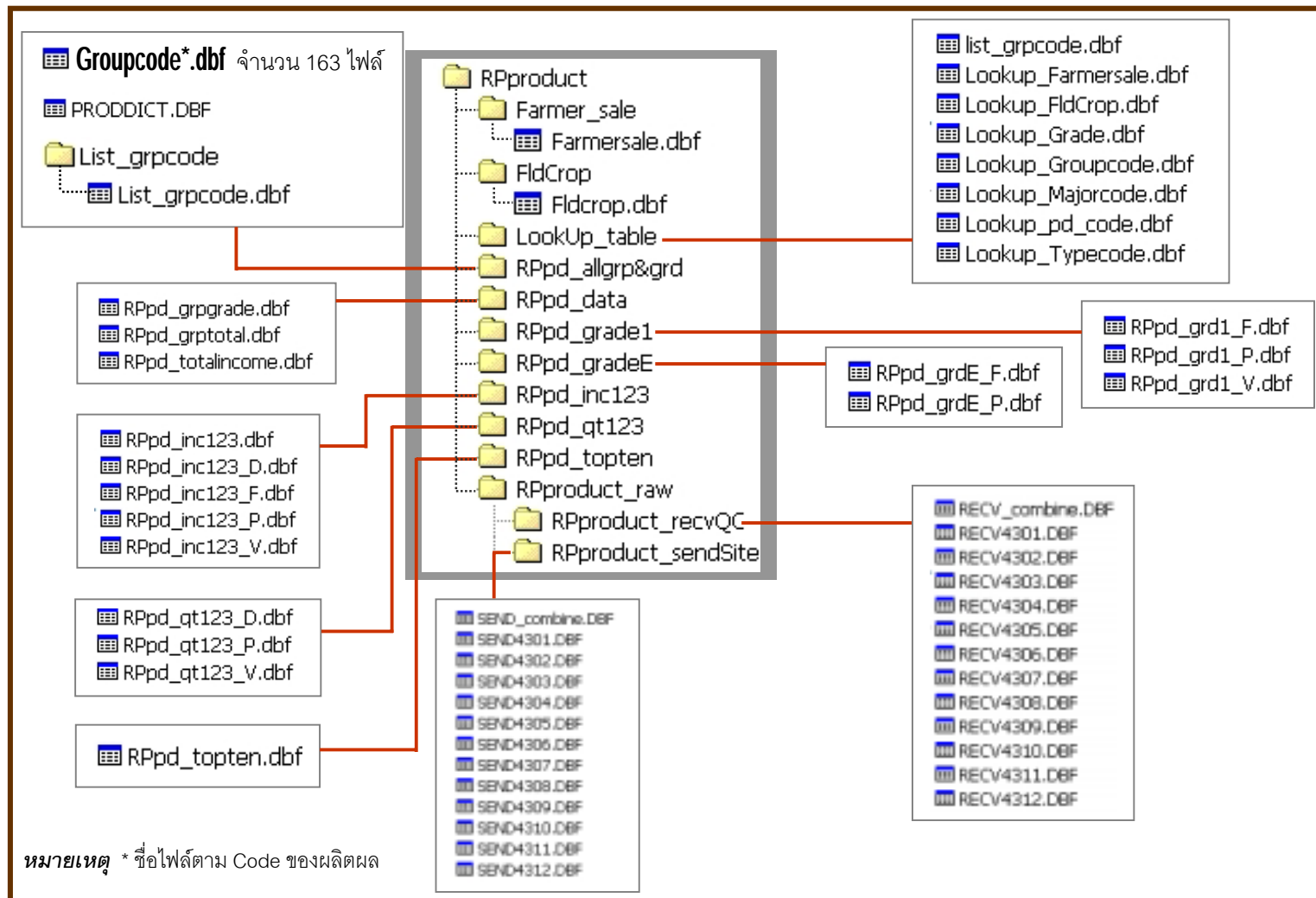
RPindex = แฟ้มข้อมูลอธิบายดัชนีชี้วัดความยั่งยืนของระบบใน 4 ศูนย์พัฒนาฯ ที่
เป็นพื้นที่โครงการศึกษานำร่อง

RPproduct = แฟ้มข้อมูลอธิบายผลผลิตทางการเกษตรของศูนย์พัฒนาฯ

spatial = ชั้นข้อมูลเชิงพื้นที่

ภายใน sub-directory ย่อย \RPdbase\ และ \RPproduct\ ประกอบด้วยแฟ้ม
ข้อมูลต่างๆ ดังแสดงในโครงสร้างการจัดเก็บแฟ้มข้อมูลต่อไปนี้





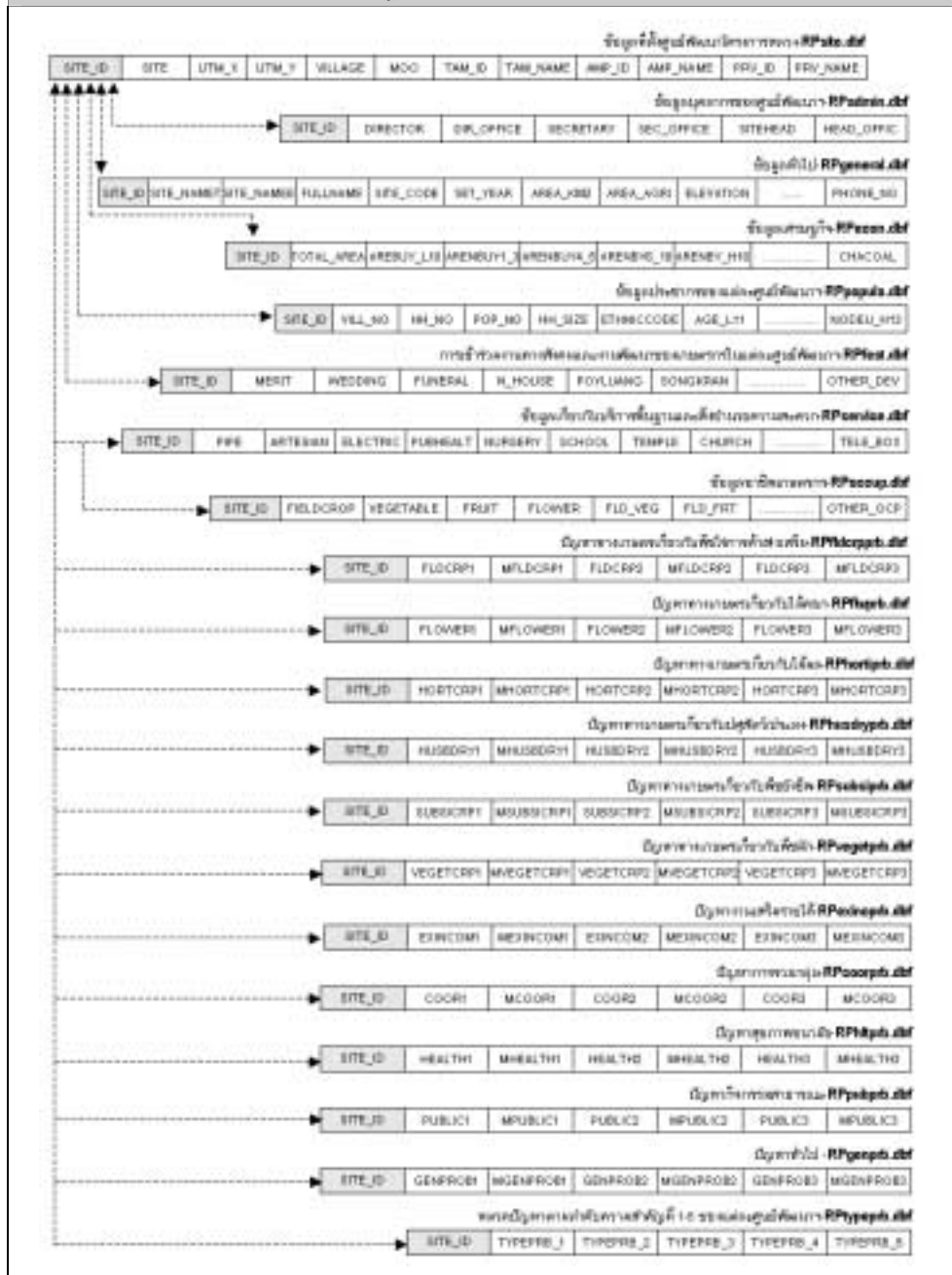
การเชื่อมโยงฐานข้อมูล

แฟ้มข้อมูลอธิบายต่างๆ สามารถนำมาเชื่อมโยงเข้ากับฐานข้อมูลเชิงพื้นที่ในระบบ สพทส. 1.0 เพื่อแสดงผลเป็นแผนที่ ตาราง และรายละเอียดข้อมูลในรูปแบบต่างๆ ตามรายละเอียดในหนังสือคู่มือการใช้งาน ในแต่ละแฟ้มข้อมูลจะใช้ key item ที่ชื่อ SITE_ID เพื่อเชื่อมโยงข้อมูลที่อยู่ต่างตารางกัน

ฐานข้อมูลอธิบายสามารถเชื่อมโยงเข้าเป็นกลุ่มข้อมูลดังนี้

- กลุ่มข้อมูลอธิบายทั่วไปและเศรษฐกิจสังคมระดับศูนย์พัฒนาโครงการหลวง
- กลุ่มข้อมูลอธิบายผลิตผลทางเกษตรระดับศูนย์พัฒนาโครงการหลวง
- กลุ่มข้อมูลอธิบายทั่วไประดับหมู่บ้าน/กลุ่มบ้าน

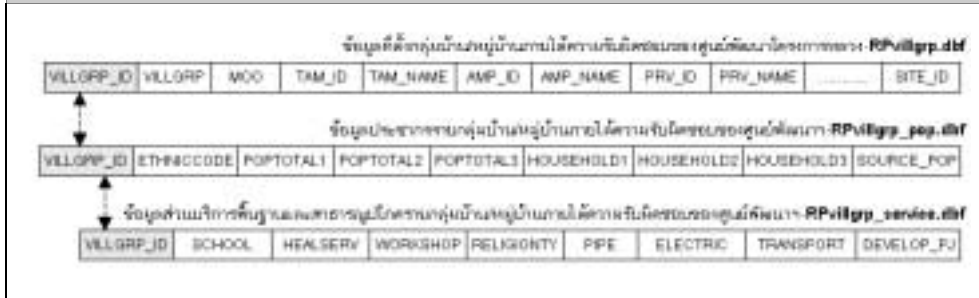
การเชื่อมโยงข้อมูลทั่วไปและเศรษฐกิจสังคมระดับศูนย์พัฒนาโครงการหลวง



การเชื่อมโยงข้อมูลผลิตผลทางเกษตรระดับศูนย์พัฒนาโครงการหลวง



การเชื่อมโยงข้อมูลทั่วไประดับหมู่บ้าน/กลุ่มบ้าน



โครงสร้างข้อมูล

รายละเอียดโครงสร้างข้อมูลจัดแบ่งตามประเภทของข้อมูลออกเป็น 4 ส่วนดังนี้

1. ข้อมูลเชิงพื้นที่
2. ข้อมูลทั่วไปและเศรษฐกิจสังคมระดับศูนย์พัฒนาโครงการหลวง
3. ข้อมูลผลิตผลทางเกษตรระดับศูนย์พัฒนาโครงการหลวง
4. ข้อมูลทั่วไประดับหมู่บ้าน/กลุ่มบ้าน

1. ข้อมูลเชิงพื้นที่

ตารางที่ 1-1 รายละเอียดชั้นข้อมูลขอบเขตศูนย์พัฒนาโครงการหลวง

ชื่อ SHAPEFILE	RP_BOUND
ประเภท FEATURE	Polygon
คำอธิบายชั้นข้อมูล	ขอบเขตศูนย์พัฒนาโครงการหลวง 36 ศูนย์
PROJECTION	Universal Transverse Mercator (UTM) เขต 47
หน่วยวัดระยะทาง	เมตร
แหล่งข้อมูล	กองพัฒนาเกษตรที่สูง สำนักงานปลัดกระทรวงเกษตรและสหกรณ์

โครงสร้างข้อมูล

ชื่อ ITEM	ชนิดและความกว้าง ITEM	คำอธิบาย ITEM
SITE_ID	N,11,0	รหัสศูนย์พัฒนาโครงการหลวง
AREA_KM2	N,7,2	ขนาดพื้นที่ (ตารางกิโลเมตร)

ตารางที่ 1-2 รายละเอียดชั้นข้อมูลที่ตั้งศูนย์พัฒนาโครงการหลวง

ชื่อ SHAPEFILE	RPSITE
ประเภท FEATURE	Point
คำอธิบายชั้นข้อมูล	ตำแหน่งสำนักงานศูนย์พัฒนาโครงการหลวง 36 ศูนย์
PROJECTION	Universal Transverse Mercator (UTM) เขต 47
หน่วยวัดระยะทาง	เมตร
แหล่งข้อมูล	กองพัฒนาเกษตรที่สูง สำนักงานปลัดกระทรวงเกษตรและสหกรณ์

โครงสร้างข้อมูล

ชื่อ ITEM	ชนิดและความกว้าง ITEM	คำอธิบาย ITEM
SITE_ID	N,4,0	รหัสศูนย์พัฒนาโครงการหลวง
AREA_KM2	N,8,2	ขนาดพื้นที่ (ตารางกิโลเมตร)

ตารางที่ 1-3 รายละเอียดชั้นข้อมูลตำแหน่งหมู่บ้าน/กลุ่มบ้าน

ชื่อ SHAPEFILE	RPVILLGRP
ประเภท FEATURE	Point
คำอธิบายชั้นข้อมูล	ตำแหน่งหมู่บ้าน/กลุ่มบ้านภายใต้ความรับผิดชอบของศูนย์พัฒนาโครงการหลวง 36 ศูนย์
PROJECTION	Universal Transverse Mercator (UTM) เขต 47
หน่วยวัดระยะทาง	เมตร
แหล่งข้อมูล	1. กองพัฒนาเกษตรที่สูง สำนักงานปลัดกระทรวงเกษตรและสหกรณ์ 2. ทำเนียบชุมชนบนที่สูง 20 จังหวัดในประเทศไทย ปี พ.ศ. 2540 (กองส่งเสริมชาวเขา, 2541)

โครงสร้างข้อมูล

ชื่อ ITEM	ชนิดและความกว้าง ITEM	คำอธิบาย ITEM
VILLGRP_ID	N,11,0	รหัสหมู่บ้าน/กลุ่มบ้าน
VILLGRP	C,35	ชื่อหมู่บ้าน/กลุ่มบ้าน
MOO	N,4,0	หมู่ที่
TAM_ID	N,7,0	รหัสตำบล
TAM_NAME	C,25	ชื่อตำบล
AMP_ID	N,5,0	รหัสอำเภอ
AMP_NAME	C,25	ชื่ออำเภอ
PRV_ID	N,3,0	รหัสจังหวัด
PRV_NAME	C,25	ชื่อจังหวัด
COORD_X	N,6,0	พิกัด UTM แสดงตำแหน่งหมู่บ้าน/กลุ่มบ้านในแนวแกน X
COORD_Y	N,7,0	พิกัด UTM แสดงตำแหน่งหมู่บ้าน/กลุ่มบ้านในแนวแกน Y

ตารางที่ 1-3 (ต่อ)

โครงสร้างข้อมูล (ต่อ)

ชื่อ ITEM	ชนิดและความกว้าง ITEM	คำอธิบาย ITEM
SOURCE_XY	C,30	แหล่งข้อมูลพิกัดตำแหน่งของหมู่บ้าน/กลุ่มบ้าน
SITE_ID	N,4,0	รหัสศูนย์พัฒนาโครงการหลวง

ตารางที่ 1-4 รายละเอียดชั้นข้อมูลการใช้ประโยชน์ที่ดินศูนย์พัฒนาโครงการหลวงแม่แฮ

ชื่อ SHAPEFILE	LUSE7030
ประเภท FEATURE	Polygon
คำอธิบายชั้นข้อมูล	การใช้ประโยชน์ที่ดินปี พ.ศ. 2526 และปี พ.ศ. 2543 และการเปลี่ยนแปลงการใช้ประโยชน์ที่ดินในช่วงปี พ.ศ. 2526-2543 ในพื้นที่รับผิดชอบของศูนย์พัฒนาโครงการหลวงแม่แฮ
PROJECTION	Universal Transverse Mercator (UTM) เขต 47
หน่วยวัดระยะทาง	เมตร
แหล่งข้อมูล	1. ภาพถ่ายทางอากาศ มาตรฐานส่วน 1:15,000 พ.ศ. 2526 2. ภาพดาวเทียม IKONOS พ.ศ. 2543

โครงสร้างข้อมูล

ชื่อ ITEM	ชนิดและความกว้าง ITEM	คำอธิบาย ITEM
AREA	N,12,3	ขนาดพื้นที่ (ตารางเมตร)
PERIMETER	N,12,3	ความยาวเส้นรอบ Polygon
LU83_ID	N,11,0	รหัสการใช้ประโยชน์ที่ดินปี พ.ศ. 2526
LU00_ID	N,11,0	รหัสการใช้ประโยชน์ที่ดินปี พ.ศ. 2543
LUCHN_ID	N,11,0	รหัสการเปลี่ยนแปลงการใช้ประโยชน์ที่ดินปี พ.ศ. 2526 – พ.ศ. 2543
LU83_DEF	C,25	คำอธิบายรหัสการใช้ประโยชน์ที่ดินปี พ.ศ. 2526
LU00_DEF	C,25	คำอธิบายรหัสการใช้ประโยชน์ที่ดินปี พ.ศ. 2543
LUCHN_DEF	C,50	คำอธิบายรหัสการเปลี่ยนแปลงการใช้ประโยชน์ที่ดินปี พ.ศ. 2526 – พ.ศ. 2543
LU83R_ID	N,11,0	รหัสการใช้ประโยชน์ที่ดินปี พ.ศ. 2526 หลังจากรวมกลุ่มใหม่

ตารางที่ 1-4 (ต่อ)**โครงสร้างข้อมูล (ต่อ)**

ชื่อ ITEM	ชนิดและความกว้าง ITEM	คำอธิบาย ITEM
LU00R_ID	N,11,0	รหัสการใช้ประโยชน์ที่ดินปี พ.ศ. 2543 หลังจากรวมกลุ่มใหม่
LUCHNR_ID	N,11,0	รหัสการเปลี่ยนแปลงการใช้ประโยชน์ที่ดินปี พ.ศ. 2526 – พ.ศ. 2543 หลังจากรวมกลุ่มใหม่
LU83R_DEF	C,25	คำอธิบายรหัสการใช้ประโยชน์ที่ดินปี พ.ศ. 2526 หลังจากรวมกลุ่มใหม่
LU00R_DEF	C,25	คำอธิบายรหัสการใช้ประโยชน์ที่ดินปี พ.ศ. 2543 หลังจากรวมกลุ่มใหม่
LUCHNR_DEF	C,50	คำอธิบายรหัสการเปลี่ยนแปลงการใช้ประโยชน์ที่ดินปี พ.ศ. 2526 – พ.ศ. 2543 หลังจากรวมกลุ่มใหม่

ตารางที่ 1-5 รายละเอียดชั้นข้อมูลการใช้ประโยชน์ที่ดินศูนย์พัฒนาโครงการหลวงหนองหอย

ชื่อ SHAPEFILE	LUSE7034
ประเภท FEATURE	Polygon
คำอธิบายชั้นข้อมูล	การใช้ประโยชน์ที่ดินปี พ.ศ. 2526 และปี พ.ศ. 2543 และการเปลี่ยนแปลงการใช้ประโยชน์ที่ดินในช่วงปี พ.ศ. 2526-2543 ในพื้นที่รับผิดชอบของศูนย์พัฒนาโครงการหลวงหนองหอย
PROJECTION	Universal Transverse Mercator (UTM) เขต 47
หน่วยวัดระยะทาง	เมตร
แหล่งข้อมูล	1. ภาพถ่ายทางอากาศ มาตรฐานส่วน 1:15,000 พ.ศ. 2526 2. ภาพดาวเทียม IKONOS พ.ศ. 2543

โครงสร้างข้อมูล

ชื่อ ITEM	ชนิดและความกว้าง ITEM	คำอธิบาย ITEM
AREA	N,12,3	ขนาดพื้นที่ (ตารางเมตร)
PERIMETER	N,12,3	ความยาวเส้นรอบ Polygon
LU83_ID	N,11,0	รหัสการใช้ประโยชน์ที่ดินปี พ.ศ. 2526
LU00_ID	N,11,0	รหัสการใช้ประโยชน์ที่ดินปี พ.ศ. 2543
LUCHN_ID	N,11,0	รหัสการเปลี่ยนแปลงการใช้ประโยชน์ที่ดินปี พ.ศ. 2526 – พ.ศ. 2543
LU83_DEF	C,25	คำอธิบายรหัสการใช้ประโยชน์ที่ดินปี พ.ศ. 2526
LU00_DEF	C,25	คำอธิบายรหัสการใช้ประโยชน์ที่ดินปี พ.ศ. 2543
LUCHN_DEF	C,50	คำอธิบายรหัสการเปลี่ยนแปลงการใช้ประโยชน์ที่ดินปี พ.ศ. 2526 – พ.ศ. 2543
LU83R_ID	N,11,0	รหัสการใช้ประโยชน์ที่ดินปี พ.ศ. 2526 หลังจาก รวมกลุ่มใหม่

ตารางที่ 1-5 (ต่อ)**โครงสร้างข้อมูล (ต่อ)**

ชื่อ ITEM	ชนิดและความกว้าง ITEM	คำอธิบาย ITEM
LU00R_ID	N,11,0	รหัสการใช้ประโยชน์ที่ดินปี พ.ศ. 2543 หลังจากรวมกลุ่มใหม่
LUCHNR_ID	N,11,0	รหัสการเปลี่ยนแปลงการใช้ประโยชน์ที่ดินปี พ.ศ. 2526 – พ.ศ. 2543 หลังจากรวมกลุ่มใหม่
LU83R_DEF	C,25	คำอธิบายรหัสการใช้ประโยชน์ที่ดินปี พ.ศ. 2526 หลังจากรวมกลุ่มใหม่
LU00R_DEF	C,25	คำอธิบายรหัสการใช้ประโยชน์ที่ดินปี พ.ศ. 2543 หลังจากรวมกลุ่มใหม่
LUCHNR_DEF	C,50	คำอธิบายรหัสการเปลี่ยนแปลงการใช้ประโยชน์ที่ดินปี พ.ศ. 2526 – พ.ศ. 2543 หลังจากรวมกลุ่มใหม่

ตารางที่ 1-6 รายละเอียดชั้นข้อมูลขอบเขตลุ่มน้ำสาขา

ชื่อ SHAPEFILE	NORTHWSHED
ประเภท FEATURE	Polygon
คำอธิบายชั้นข้อมูล	ขอบเขตลุ่มน้ำสาขาในเขตภาคเหนือตอนบน
PROJECTION	Universal Transverse Mercator (UTM) เขต 47
หน่วยวัดระยะทาง	เมตร
แหล่งข้อมูล	กรมส่งเสริมคุณภาพสิ่งแวดล้อม กระทรวงวิทยาศาสตร์และเทคโนโลยี

โครงสร้างข้อมูล

ชื่อ ITEM	ชนิดและความกว้าง ITEM	คำอธิบาย ITEM
AREA	N,16,0	ขนาดพื้นที่ (ตารางเมตร)
S_BASIN_ID	N,3,0	รหัสลุ่มน้ำสาขา
BASIN_ID	N,1,0	รหัสลุ่มน้ำหลัก
BASIN_NA	C,30	ชื่อลุ่มน้ำหลัก
S_BASIN_NA	C,30	ชื่อลุ่มน้ำสาขา

ตารางที่ 1-7 รายละเอียดชั้นข้อมูลขอบเขตลุ่มน้ำย่อยภายในพื้นที่ศูนย์พัฒนาโครงการหลวง

ชื่อ SHAPEFILE	SHEDXXXX*
ประเภท FEATURE	Polygon
คำอธิบายชั้นข้อมูล	ขอบเขตลุ่มน้ำย่อยในพื้นที่ศูนย์พัฒนาโครงการหลวง
PROJECTION	Universal Transverse Mercator (UTM) เขต 47
หน่วยวัดระยะทาง	เมตร
แหล่งข้อมูล	ศูนย์วิจัยเพื่อเพิ่มผลผลิตทางเกษตร มหาวิทยาลัยเชียงใหม่

โครงสร้างข้อมูล

ชื่อ ITEM	ชนิดและความกว้าง ITEM	คำอธิบาย ITEM
AREA	N,12,3	ขนาดพื้นที่ลุ่มน้ำย่อย (ตารางเมตร)
PERIMETER	N,12,3	ความยาวเส้นรอบรูปขอบเขตลุ่มน้ำย่อย (เมตร)
SUBSHED_ID	N,11,0	รหัสลุ่มน้ำย่อย

หมายเหตุ * XXXX เป็นรหัสตัวเลขสี่ตัวของแต่ละศูนย์พัฒนาโครงการหลวง และในศูนย์พัฒนา รหัส 7019, 7021, 7032, 7043 และ 7044 ไม่มีชั้นข้อมูลนี้

ตารางที่ 1-8 รายละเอียดชั้นข้อมูลทางน้ำภายในพื้นที่ศูนย์พัฒนาโครงการหลวง

ชื่อ SHAPEFILE	STRXXX*
ประเภท FEATURE	Line
คำอธิบายชั้นข้อมูล	เส้นทางน้ำในพื้นที่ศูนย์พัฒนาโครงการหลวง
PROJECTION	Universal Transverse Mercator (UTM) เขต 47
หน่วยวัดระยะทาง	เมตร
แหล่งข้อมูล	ศูนย์วิจัยเพื่อเพิ่มผลผลิตทางเกษตร มหาวิทยาลัยเชียงใหม่

โครงสร้างข้อมูล

ชื่อ ITEM	ชนิดและความกว้าง ITEM	คำอธิบาย ITEM
STR_CLASS	N,11,0	รหัสระดับทางน้ำ
STR_NAME_T	C,50	ชื่อทางน้ำ
SITE_ID	N,11,0	รหัสศูนย์พัฒนาโครงการหลวง
SITE	C,30	ชื่อศูนย์พัฒนาโครงการหลวง

หมายเหตุ * XXXX เป็นรหัสตัวเลขสี่ตัวของแต่ละศูนย์พัฒนาโครงการหลวง

ตารางที่ 1-9 รายละเอียดชั้นข้อมูลถนนในพื้นที่ศูนย์พัฒนาโครงการหลวง

ชื่อ SHAPEFILE	RDXXXX*
ประเภท FEATURE	Line
คำอธิบายชั้นข้อมูล	เส้นทางถนนในพื้นที่ศูนย์พัฒนาโครงการหลวง
PROJECTION	Universal Transverse Mercator (UTM) เขต 47
หน่วยวัดระยะทาง	เมตร
แหล่งข้อมูล	ศูนย์วิจัยเพื่อเพิ่มผลผลิตทางเกษตร มหาวิทยาลัยเชียงใหม่

โครงสร้างข้อมูล

ชื่อ ITEM	ชนิดและความกว้าง ITEM	คำอธิบาย ITEM
SITE_ID	N,11,0	รหัสศูนย์พัฒนาโครงการหลวง
SITE	C,30	ชื่อศูนย์พัฒนาโครงการหลวง

หมายเหตุ * XXXX เป็นรหัสตัวเลขสี่ตัวของแต่ละศูนย์พัฒนาโครงการหลวง

ตารางที่ 1-10 รายละเอียดชั้นข้อมูลเชิงตัวเลขระดับความสูงบริเวณพื้นที่ศูนย์พัฒนาโครงการหลวง

ชื่อ GRID	DEMXXXX*
ประเภท FEATURE	Grid
คำอธิบายชั้นข้อมูล	สภาพภูมิประเทศบริเวณพื้นที่ศูนย์พัฒนาโครงการหลวง
PROJECTION	Universal Transverse Mercator (UTM) เขต 47
หน่วยวัดระยะทาง	เมตร
แหล่งข้อมูล	ศูนย์วิจัยเพื่อเพิ่มผลผลิตทางเกษตร มหาวิทยาลัยเชียงใหม่

หมายเหตุ * XXXX เป็นรหัสตัวเลขสี่ตัวของแต่ละศูนย์พัฒนาโครงการหลวง และในศูนย์พัฒนาฯ รหัส 7019, 7021, 7032, 7037 และ 7043 ไม่มีชั้นข้อมูลนี้

ตารางที่ 1-11 รายละเอียดชั้นข้อมูลภาพถ่ายดาวเทียม Landsat บริเวณพื้นที่ศูนย์พัฒนาโครงการหลวง

ชื่อ GRID	LSATXXXX*
ประเภท FEATURE	Grid
คำอธิบายชั้นข้อมูล	ข้อมูลภาพถ่ายดาวเทียม Landsat บริเวณพื้นที่ศูนย์พัฒนาโครงการหลวง บันทึกเมื่อ 5 มีนาคม 2543
PROJECTION	Universal Transverse Mercator (UTM) เขต 47
หน่วยวัดระยะทาง	เมตร
มาตราส่วน	1:50,000
แหล่งข้อมูล	ศูนย์วิจัยเพื่อเพิ่มผลผลิตทางเกษตร มหาวิทยาลัยเชียงใหม่

หมายเหตุ * XXXX เป็นรหัสตัวเลขสี่ตัวของแต่ละศูนย์พัฒนาโครงการหลวง และในศูนย์พัฒนาฯ
รหัส 7019, 7021, 7032, 7042, 7043 และ 7044 ไม่มีชั้นข้อมูลนี้

ตารางที่ 1-12 รายละเอียดชั้นข้อมูลภาพถ่ายเทียม IKONOS บริเวณพื้นที่ศูนย์พัฒนาโครงการหลวง

ชื่อ GRID	IKN7030 และ IKN7034
ประเภท FEATURE	Grid
คำอธิบายชั้นข้อมูล	ข้อมูลภาพถ่ายเทียม IKONOS บริเวณพื้นที่ศูนย์พัฒนาโครงการหลวง แม่แฮและหนองหอย บันทึกเมื่อ 6 พฤศจิกายน 2543
PROJECTION	Universal Transverse Mercator (UTM) เขต 47
หน่วยวัดระยะทาง	เมตร
มาตราส่วน	1:15,000
แหล่งข้อมูล	ศูนย์วิจัยเพื่อเพิ่มผลผลิตทางเกษตร มหาวิทยาลัยเชียงใหม่

ตารางที่ 1-13 รายละเอียดชั้นข้อมูลการชะล้างพังทลายดินบริเวณพื้นที่ศูนย์พัฒนาโครงการหลวง

ชื่อ GRID	EROS7030YR26, EROS7030YR43, EROS7034YR26 และ EROS7034YR43
ประเภท FEATURE	Grid
คำอธิบายชั้นข้อมูล	การชะล้างพังทลายและทับถมของตะกอนดินบริเวณพื้นที่ศูนย์พัฒนาโครงการหลวงแม่แฮและหนองหอย ปี พ.ศ. 2526 และ ปี พ.ศ. 2543
PROJECTION	Universal Transverse Mercator (UTM) เขต 47
หน่วยวัดระยะทาง	เมตร
มาตราส่วน	1:15,000
แหล่งข้อมูล	ศูนย์วิจัยเพื่อเพิ่มผลผลิตทางเกษตร มหาวิทยาลัยเชียงใหม่

2. ข้อมูลทั่วไปและเศรษฐกิจสังคมระดับศูนย์พัฒนาฯ

ตารางที่ 2-1 รายละเอียดข้อมูลที่ตั้งศูนย์พัฒนาโครงการหลวง

ชื่อตาราง	RPSITE.DBF
คำอธิบายข้อมูล	รายละเอียดข้อมูลที่ตั้งศูนย์พัฒนาโครงการหลวง 36 ศูนย์
แหล่งข้อมูล	ข้อมูลพื้นฐานศูนย์พัฒนาโครงการหลวง 36 ศูนย์ พ.ศ. 2543/2544 (กองพัฒนาเกษตรที่สูง, 2544)

โครงสร้างข้อมูล

ชื่อ ITEM	ชนิดและความกว้าง ITEM	คำอธิบาย ITEM
SITE_ID	N,4,0	รหัสศูนย์พัฒนาโครงการหลวง
SITE	C,20	ชื่อศูนย์พัฒนาโครงการหลวง
UTM_X	N,10,2	พิกัด UTM แสดงตำแหน่งสำนักงานศูนย์พัฒนา ในแนวแกน X
UTM_Y	N,10,2	พิกัด UTM แสดงตำแหน่งสำนักงานศูนย์พัฒนา ในแนวแกน Y
VILLAGE	C,30	ชื่อหมู่บ้าน/กลุ่มบ้านที่ตั้งสำนักงานศูนย์พัฒนา
MOO	N,5,0	หมู่ที่
TAM_ID	N,7,0	รหัสตำบล
TAM_NAME	C,30	ชื่อตำบล
AMP_ID	N,5,0	รหัสอำเภอ
AMP_NAME	C,30	ชื่ออำเภอ
PRV_ID	N,3,0	รหัสจังหวัด
PRV_NAME	C,30	ชื่อจังหวัด

ตารางที่ 2-2 รายละเอียดข้อมูลทั่วไปของศูนย์พัฒนาโครงการหลวง

ชื่อตาราง	RPGENERAL.DBF
คำอธิบายข้อมูล	รายละเอียดข้อมูลทั่วไปของศูนย์พัฒนาโครงการหลวง 36 ศูนย์
แหล่งข้อมูล	ข้อมูลพื้นฐานศูนย์พัฒนาโครงการหลวง 36 ศูนย์ พ.ศ. 2543/2544 (กองพัฒนาเกษตรที่สูง, 2544)

โครงสร้างข้อมูล

ชื่อ ITEM	ชนิดและความกว้าง ITEM	คำอธิบาย ITEM
SITE_ID	N,4,0	รหัสศูนย์พัฒนาโครงการหลวง
SITE_NAMET	C,15	ชื่อภาษาไทยของศูนย์พัฒนาโครงการหลวง
SITE_NAMEE	C,20	ชื่อภาษาอังกฤษของศูนย์พัฒนาโครงการหลวง
FULLNAME	C,35	ชื่อเต็มของศูนย์พัฒนาโครงการหลวง
SITE_CODE	C,5	Code ศูนย์พัฒนาโครงการหลวง
SET_YEAR	N,4,0	ปี พ.ศ. ที่ก่อตั้งศูนย์พัฒนาฯ
AREA_KM2	N,10,2	พื้นที่รับผิดชอบ (ตารางกิโลเมตร)
AREA_AGRI	N,10,0	พื้นที่การเกษตร (ไร่)
ELEVATION	N,5,0	ความสูงจากระดับน้ำทะเลของที่ตั้งศูนย์ (เมตร)
TEMP_MAX	N,6,1	อุณหภูมิสูงสุด (องศาเซลเซียส)
TEMP_MIN	N,6,1	อุณหภูมิต่ำสุด (องศาเซลเซียส)
RAINFALL	N,6,1	ปริมาณน้ำฝนเฉลี่ย (มิลลิเมตร/ปี)
CM_DISTANC	N,4,0	ระยะทางจากจังหวัดเชียงใหม่ถึงศูนย์พัฒนาฯ (กิโลเมตร)
CM_TIMETRV	N,5,2	เวลาที่ใช้ในการเดินทางจากจังหวัดเชียงใหม่ถึง ศูนย์พัฒนาฯ (ชั่วโมง)
PHONE_NO	C,50	หมายเลขโทรศัพท์

ตารางที่ 2-3 รายละเอียดข้อมูลบุคลากรของศูนย์พัฒนาโครงการหลวง

ชื่อตาราง	RPADMIN.DBF
คำอธิบายข้อมูล	รายละเอียดข้อมูลบุคลากรของศูนย์พัฒนาโครงการหลวง 36 ศูนย์
แหล่งข้อมูล	ข้อมูลพื้นฐานศูนย์พัฒนาโครงการหลวง 36 ศูนย์ พ.ศ. 2543/2544 (กองพัฒนาเกษตรที่สูง, 2544)

โครงสร้างข้อมูล

ชื่อ ITEM	ชนิดและความกว้าง ITEM	คำอธิบาย ITEM
SITE_ID	N,4,0	รหัสศูนย์พัฒนาโครงการหลวง
DIRECTOR	C,50	รายชื่อผู้อำนวยการศูนย์พัฒนาฯ
DIR_OFFICE	C,7	หน่วยงานต้นสังกัดผู้อำนวยการศูนย์พัฒนาฯ (ดูรายละเอียดเพิ่มเติมใน Lookup_officecode.dbf)
SECRETARY	C,50	รายชื่อเลขานุการศูนย์พัฒนาฯ
SEC_OFFICE	C,7	หน่วยงานต้นสังกัดเลขานุการศูนย์พัฒนาฯ (ดูรายละเอียดเพิ่มเติมใน Lookup_officecode.dbf)
SITEHEAD	C,50	รายชื่อหัวหน้าศูนย์พัฒนาฯ
HEAD_OFFIC	C,7	หน่วยงานต้นสังกัดหัวหน้าศูนย์พัฒนาฯ (ดูรายละเอียดเพิ่มเติมใน Lookup_officecode.dbf)

ตารางที่ 2-4 รายละเอียดข้อมูลประชากรในพื้นที่รับผิดชอบของศูนย์พัฒนาโครงการหลวง

ชื่อตาราง	RPPOPULA.DBF
คำอธิบายข้อมูล	รายละเอียดข้อมูลประชากรที่อยู่ในพื้นที่รับผิดชอบของศูนย์พัฒนาโครงการหลวง 36 ศูนย์
แหล่งข้อมูล	รายงานฉบับสมบูรณ์ : สภาวะเศรษฐกิจและสังคมของเกษตรกรในพื้นที่ศูนย์พัฒนาโครงการหลวง ปี พ.ศ. 2543 (นรินทร์ชัยและกมล, 2543)

โครงสร้างข้อมูล

ชื่อ ITEM	ชนิดและความกว้าง ITEM	คำอธิบาย ITEM
SITE_ID	N,4,0	รหัสศูนย์พัฒนาโครงการหลวง
VILL_NO	N,5,0	จำนวนหมู่บ้าน/กลุ่มบ้านในความรับผิดชอบของศูนย์พัฒนาฯ
HH_NO	N,10,0	จำนวนครัวเรือน (ครัวเรือน)
POP_NO	N,15,0	จำนวนประชากร (คน)
HH_SIZE	N,10,0	ขนาดครัวเรือน (คน)
ETHNICCODE	C,20	กลุ่มชาติพันธุ์ (ดูรายละเอียดเพิ่มเติมใน Lookup_ethniccode.dbf)
AGE_L11	N,7,2	จำนวนประชากรอายุน้อยกว่า 11 ปี (%)
AGE11_20	N,7,2	จำนวนประชากรอายุระหว่าง 11 ถึง 20 ปี (%)
AGE21_30	N,7,2	จำนวนประชากรอายุระหว่าง 21 ถึง 30 ปี (%)
AGE31_40	N,7,2	จำนวนประชากรอายุระหว่าง 31 ถึง 40 ปี (%)
AGE41_50	N,7,2	จำนวนประชากรอายุระหว่าง 41 ถึง 50 ปี (%)
AGE51_60	N,7,2	จำนวนประชากรอายุระหว่าง 51 ถึง 60 ปี (%)
AGE_H60	N,7,2	จำนวนประชากรอายุมากกว่า 60 ปี (%)

ตารางที่ 2-4 (ต่อ)**โครงสร้างข้อมูล (ต่อ)**

ชื่อ ITEM	ชนิดและความกว้าง ITEM	คำอธิบาย ITEM
BIRTHRATE	N,7,2	อัตราการเกิด (%)
DEATH	N,7,2	อัตราการตาย (%)
MIGRATE	N,7,2	อัตราการอพยพเข้า (%)
IMIGRATE	N,7,2	อัตราการอพยพออก (%)
POP_ADD	N,7,2	อัตราประชากรเพิ่ม (%)
EDU7_12	N,7,2	จำนวนประชากรวัย 7-12 ปีที่ได้รับการศึกษา (%)
NOEDU7_12	N,7,2	จำนวนประชากรวัย 7-12 ปีที่ไม่ได้รับการศึกษา (%)
EDU_H13	N,7,2	จำนวนประชากรวัย 13 ปีขึ้นไปที่ได้รับการศึกษา (%)
NOEDU_H13	N,7,2	จำนวนประชากรวัย 13 ปีขึ้นไปที่ไม่ได้รับการศึกษา (%)

ตารางที่ 2-5 รายละเอียดข้อมูลเศรษฐกิจในพื้นที่รับผิดชอบของศูนย์พัฒนาโครงการหลวง

ชื่อตาราง	RPECON.DBF
คำอธิบายข้อมูล	รายละเอียดข้อมูลเศรษฐกิจในพื้นที่รับผิดชอบของศูนย์พัฒนาโครงการหลวง 36 ศูนย์
แหล่งข้อมูล	รายงานฉบับสมบูรณ์ : สภาวะเศรษฐกิจและสังคมของเกษตรกรในพื้นที่ศูนย์พัฒนาโครงการหลวง ปี พ.ศ. 2543 (นรินทร์ชัยและกมล, 2543)

โครงสร้างข้อมูล

ชื่อ ITEM	ชนิดและความกว้าง ITEM	คำอธิบาย ITEM
SITE_ID	N,4,0	รหัสศูนย์พัฒนาโครงการหลวง
TOTAL_AREA	N,7,2	ขนาดพื้นที่ถือครองรวม (ไร่)
AREBUY_L10	N,7,2	ขนาดพื้นที่ซื้อไม่เกิน 10 ปี (ไร่)
ARENBUY1_3	N,7,2	ขนาดพื้นที่จับจอง 1-3 ปี (ไร่)
ARENBUY4_5	N,7,2	ขนาดพื้นที่จับจอง 4-5 ปี (ไร่)
ARENBY6_10	N,7,2	ขนาดพื้นที่จับจอง 6-10 ปี (ไร่)
ARENBY_H10	N,7,2	ขนาดพื้นที่จับจองเกิน 10 ปี (ไร่)
ARE_REF1_3	N,7,2	ขนาดพื้นที่จัดสรร 1-3 ปี (ไร่)
ARE_REF4_5	N,7,2	ขนาดพื้นที่จัดสรร 4-5 ปี (ไร่)
AREA_IRRI	N,7,2	ขนาดพื้นที่ชลประทาน (ไร่)
WEALTH_IND	N,7,2	ดัชนีความมั่งคั่ง*
INCOM_CSH	N,14,2	รายได้เฉลี่ยที่เป็นตัวเงิน (บาท/ครัวเรือน/ปี)
INCOM_NCSH	N,14,2	รายได้ที่ไม่เป็นตัวเงิน (บาท/ครัวเรือน/ปี)
INCOM_AGRI	N,14,2	รายได้จากการเกษตร (บาท/ครัวเรือน/ปี)

ตารางที่ 2-5 (ต่อ)

โครงสร้างข้อมูล (ต่อ)

ชื่อ ITEM	ชนิดและความกว้าง ITEM	คำอธิบาย ITEM
INCOM_NAGR	N,14,2	รายได้จากการเกษตร (บาท/ครัวเรือน/ปี)
AVG_INCOM	N,14,2	รายได้รวมทั้งหมดเฉลี่ย (บาท/ครัวเรือน/ปี)
GINI_COEF	N,7,2	ดัชนีความไม่เท่าเทียมกันของรายได้** (มีค่า 0 ถึง 1)
POVERT_LIN	N,14,2	เส้นความยากจน (บาท/ครัวเรือน/ปี)
POVERT_IND	N,7,2	ดัชนีช่องว่างความยากจน***
AVG_DEBT	N,12,2	ค่าเฉลี่ยหนี้สิน (บาท/ครัวเรือน/ปี)
AVG_SAVING	N,12,2	ค่าเฉลี่ยเงินออม (บาท/ครัวเรือน/ปี)
FUEL	N,7,2	ค่าเฉลี่ยการใช้ฟืน (ลบ.ม./ครัวเรือน/ปี)
CHACOAL	N,7,2	ค่าเฉลี่ยการใช้ถ่าน (กระสอบ/ครัวเรือน/ปี)

หมายเหตุ

* ค่ายิ่งสูงแสดงถึงมีความมั่งคั่งมากในทรัพย์สิน

** ค่ายิ่งสูงแสดงถึงความไม่เท่าเทียมกันของการกระจายรายได้มากขึ้น

*** คำนวณจาก

$$[(\text{รายได้เฉลี่ยต่อครัวเรือน} - \text{เส้นความยากจนของครัวเรือน}) \times 100] \div \text{เส้นความยากจน}$$

ตารางที่ 2-6 รายละเอียดข้อมูลส่วนบริการพื้นฐานและสิ่งอำนวยความสะดวกในพื้นที่รับผิดชอบ
ของศูนย์พัฒนาโครงการหลวง

ชื่อตาราง	RPSERVICE.DBF
คำอธิบายข้อมูล	รายละเอียดข้อมูลส่วนบริการพื้นฐานและสิ่งอำนวยความสะดวก ในพื้นที่รับผิดชอบของศูนย์พัฒนาโครงการหลวง 36 ศูนย์
แหล่งข้อมูล	รายงานฉบับสมบูรณ์ : สภาวะเศรษฐกิจและสังคมของเกษตรกรในพื้นที่ ศูนย์พัฒนาโครงการหลวง ปี พ.ศ. 2543 (นรินทร์ชัยและกมล, 2543)

โครงสร้างข้อมูล

ชื่อ ITEM	ชนิดและความกว้าง ITEM	คำอธิบาย ITEM
SITE_ID	N,4,0	รหัสศูนย์พัฒนาโครงการหลวง
PIPE	N,4,0	ประปาภูเขา (แห่ง)
ARTESIAN	N,4,0	น้ำบาดาล (แห่ง)
ELECTRIC	N,4,0	ไฟฟ้า (แห่ง)
PUBHEALT	N,4,0	สถานีอนามัย (แห่ง)
NURSERY	N,4,0	ศูนย์เด็กเล็ก (แห่ง)
SCHOOL	N,4,0	โรงเรียน (แห่ง)
TEMPLE	N,4,0	วัด (แห่ง)
CHURCH	N,4,0	โบสถ์คริสต์ (แห่ง)
MUSYID	N,4,0	มัสยิด (แห่ง)
BUS	N,4,0	รถโดยสาร (แห่ง)
SHOP	N,4,0	ร้านค้า (แห่ง)
COOPERATIV	N,4,0	สหกรณ์ (แห่ง)
RICE_BANK	N,4,0	ธนาคารข้าว (แห่ง)

ตารางที่ 2-6 (ต่อ)

โครงสร้างข้อมูล (ต่อ)

ชื่อ ITEM	ชนิดและความกว้าง ITEM	คำอธิบาย ITEM
INFORM_VIL	N,4,0	หอกระจายข่าว (แห่ง)
SALA	N,4,0	ศาลากลางหมู่บ้าน (แห่ง)
PUBL_READ	N,4,0	ที่อ่านหนังสือ (แห่ง)
FUND	N,4,0	กองทุน (แห่ง)
FUND_BATH	N,15,0	เงินกองทุนเฉลี่ย (บาท)
DRUG_FUND	N,4,0	กองทุนยา (แห่ง)
TELE_BOX	N,4,0	ตู้โทรศัพท์สาธารณะเฉลี่ย (แห่ง)

หมายเหตุ “แห่ง” คือ จำนวนหมู่บ้าน/กลุ่มบ้าน

ตารางที่ 2-7 รายละเอียดข้อมูลอาชีพเกษตรกรในพื้นที่รับผิดชอบของศูนย์พัฒนาโครงการหลวง

ชื่อตาราง	RPOCCUP.DBF
คำอธิบายข้อมูล	รายละเอียดข้อมูลอาชีพเกษตรกรในพื้นที่รับผิดชอบของศูนย์พัฒนาโครงการหลวง 36 ศูนย์
แหล่งข้อมูล	รายงานฉบับสมบูรณ์ : สภาวะเศรษฐกิจและสังคมของเกษตรกรในพื้นที่ศูนย์พัฒนาโครงการหลวง ปี พ.ศ. 2543 (นรินทร์ชัยและกมล, 2543)

โครงสร้างข้อมูล

ชื่อ ITEM	ชนิดและความกว้าง ITEM	คำอธิบาย ITEM
SITE_ID	N,4,0	รหัสศูนย์พัฒนาโครงการหลวง
FIELDCROP	N,8,2	เกษตรกรปลูกพืชไร่ (%)
VEGETABLE	N,8,2	เกษตรกรปลูกพืชผัก (%)
FRUIT	N,8,2	เกษตรกรปลูกไม้ผล (%)
FLOWER	N,8,2	เกษตรกรปลูกไม้ดอก (%)
FLD_VEG	N,8,2	เกษตรกรปลูกพืชไร่-ผัก (%)
FLD_FRT	N,8,2	เกษตรกรปลูกพืชไร่-ไม้ผล (%)
FLD_FLW	N,8,2	เกษตรกรปลูกพืชไร่-ไม้ดอก (%)
VEG_FRT	N,8,2	เกษตรกรปลูกพืชผัก-ไม้ผล (%)
VEG_FLW	N,8,2	เกษตรกรปลูกพืชผัก-ไม้ดอก (%)
FRT_FLW	N,8,2	เกษตรกรปลูกไม้ผล-ไม้ดอก (%)
FLD_VEG_FR	N,8,2	เกษตรกรปลูกพืชไร่-พืชผัก-ไม้ผล (%)
FLD_VEG_FL	N,8,2	เกษตรกรปลูกพืชไร่-พืชผัก-ไม้ดอก (%)
FLD_FRT_FL	N,8,2	เกษตรกรปลูกพืชไร่-ไม้ผล-ไม้ดอก (%)

ตารางที่ 2-7 (ต่อ)**โครงสร้างข้อมูล (ต่อ)**

ชื่อ ITEM	ชนิดและความกว้าง ITEM	คำอธิบาย ITEM
VEG_FRT_FL	N,8,2	เกษตรกรปลูกพืชผัก-ไม้ผล-ไม้ดอก (%)
ANIMAL	N,8,2	เกษตรกรเลี้ยงสัตว์ (%)
FISHERY	N,8,2	เกษตรกรทำประมง (%)
GOVERNER	N,8,2	เกษตรกรทำอาชีพรับราชการ (%)
OFF_FARM	N,8,2	เกษตรกรทำอาชีพรับจ้าง (%)
FREE_WK	N,8,2	เกษตรกรทำอาชีพอิสระ (%)
HAND_WK	N,8,2	เกษตรกรทำอาชีพช่าง/งานฝีมือ (%)
GO_ABROAD	N,8,2	เกษตรกรไปทำงานต่างประเทศ (%)
HH_FACTORY	N,8,2	เกษตรกรทำอุตสาหกรรมในครัวเรือน (%)
OTHER_OCP	N,8,2	เกษตรกรประกอบอาชีพอื่นๆ (%)

ตารางที่ 2-8 รายละเอียดข้อมูลการเข้าร่วมงานทางสังคมและงานพัฒนาของเกษตรกร

ชื่อตาราง	RPFEST.DBF
คำอธิบายข้อมูล	รายละเอียดการเข้าร่วมงานทางสังคมและงานพัฒนาของเกษตรกรในพื้นที่รับผิดชอบของศูนย์พัฒนาโครงการหลวง 36 ศูนย์
แหล่งข้อมูล	รายงานฉบับสมบูรณ์ : สภาวะเศรษฐกิจและสังคมของเกษตรกรในพื้นที่ศูนย์พัฒนาโครงการหลวง ปี พ.ศ. 2543 (นรินทร์ชัยและกมล, 2543)

โครงสร้างข้อมูล

ชื่อ ITEM	ชนิดและความกว้าง ITEM	คำอธิบาย ITEM
SITE_ID	N,4,0	รหัสศูนย์พัฒนาโครงการหลวง
MERIT	N,8,2	ร่วมงานบุญ (มีหน่วยเป็น mandays)
WEDDING	N,8,2	ร่วมงานแต่งงาน (มีหน่วยเป็น mandays)
FUNERAL	N,8,2	ร่วมงานศพ (มีหน่วยเป็น mandays)
N_HOUSE	N,8,2	ร่วมงานขึ้นบ้านใหม่ (มีหน่วยเป็น mandays)
POYLUANG	N,8,2	ร่วมงานวัด (ปอยหลวง) (มีหน่วยเป็น mandays)
SONGKRAN	N,8,2	ร่วมงานสงกรานต์ (มีหน่วยเป็น mandays)
LOYKRATONG	N,8,2	ร่วมงานลอยกระทง (มีหน่วยเป็น mandays)
NEWYEAR	N,8,2	ร่วมงานขึ้นปีใหม่ (มีหน่วยเป็น mandays)
WATER_DEV	N,8,2	ร่วมงานพัฒนาแหล่งน้ำ (มีหน่วยเป็น mandays)
FIRE_WALL	N,8,2	ร่วมงานป้องกันไฟฟ้า (มีหน่วยเป็น mandays)
REFOREST	N,8,2	ร่วมงานปลูกป่า (มีหน่วยเป็น mandays)
GUARD	N,8,2	ร่วมงานอยู่เวรยาม (มีหน่วยเป็น mandays)
VILL_DEV	N,8,2	ร่วมงานพัฒนาหมู่บ้าน (มีหน่วยเป็น mandays)
OTHER_DEV	N,8,2	ร่วมงานพัฒนาอื่นๆ (มีหน่วยเป็น mandays)

ตารางที่ 2-9 รายละเอียดข้อมูลปัญหาด้านการเกษตรเกี่ยวกับพืชยังชีพ

ชื่อตาราง	RPSUBSIPRB.DBF
คำอธิบายข้อมูล	รายละเอียดปัญหาด้านการเกษตรเกี่ยวกับพืชยังชีพในพื้นที่รับผิดชอบของศูนย์พัฒนาโครงการหลวง 36 ศูนย์
แหล่งข้อมูล	รายงานฉบับสมบูรณ์ : โครงการการศึกษาข้อมูลสำหรับวางแผนพัฒนาในพื้นที่โครงการหลวง (นรินทร์ชัยและกมล, 2541)

โครงสร้างข้อมูล

ชื่อ ITEM	ชนิดและความกว้าง ITEM	คำอธิบาย ITEM
SITE_ID	N,4,0	รหัสศูนย์พัฒนาโครงการหลวง
SUBSICRP1	C,4	Code ปัญหาเกี่ยวกับพืชยังชีพ ลำดับที่ 1
MSUBSICRP1	N,4,0	Code ปัญหาหลักของ SUBSICRP1
SUBSICRP2	C,4	Code ปัญหาเกี่ยวกับพืชยังชีพ ลำดับที่ 2
MSUBSICRP2	N,4,0	Code ปัญหาหลักของ SUBSICRP2
SUBSICRP3	C,4	Code ปัญหาเกี่ยวกับพืชยังชีพ ลำดับที่ 3
MSUBSICRP3	N,4,0	Code ปัญหาหลักของ SUBSICRP3

หมายเหตุ ดูรายละเอียด Code ปัญหา และ Code ปัญหาหลักใน Lookup_subsiprb.dbf

ตารางที่ 2-10 รายละเอียดข้อมูลปัญหาด้านการเกษตรเกี่ยวกับพืชไร่การค้า/ส่งเสริม

ชื่อตาราง	RPFLDCRPPRB.DBF
คำอธิบายข้อมูล	รายละเอียดปัญหาด้านการเกษตรเกี่ยวกับพืชไร่การค้า/ส่งเสริม ในพื้นที่รับผิดชอบของศูนย์พัฒนาโครงการหลวง 36 ศูนย์
แหล่งข้อมูล	รายงานฉบับสมบูรณ์ : โครงการการศึกษาข้อมูลสำหรับวางแผนพัฒนา ในพื้นที่โครงการหลวง (นรินทร์ชัยและกมล, 2541)

โครงสร้างข้อมูล

ชื่อ ITEM	ชนิดและความกว้าง ITEM	คำอธิบาย ITEM
SITE_ID	N,4,0	รหัสศูนย์พัฒนาโครงการหลวง
FLDCRP1	C,4	Code ปัญหาเกี่ยวกับพืชไร่การค้า/ส่งเสริม ลำดับที่ 1
MFLDCRP1	N,4,0	Code ปัญหาหลักของ FIELDCRP1
FLDCRP2	C,4	Code ปัญหาเกี่ยวกับพืชไร่การค้า/ส่งเสริม ลำดับที่ 2
MFLDCRP2	N,4,0	Code ปัญหาหลักของ FIELDCRP2
FLDCRP3	C,4	Code ปัญหาเกี่ยวกับพืชไร่การค้า/ส่งเสริม ลำดับที่ 3
MFLDCRP3	N,4,0	Code ปัญหาหลักของ FIELDCRP3

หมายเหตุ ดูรายละเอียด Code ปัญหา และ Code ปัญหาหลักใน Lookup_fldcrpprb.dbf

ตารางที่ 2-11 รายละเอียดข้อมูลปัญหาด้านการเกษตรเกี่ยวกับไม้ดอก

ชื่อตาราง	RPFLWPRB.DBF
คำอธิบายข้อมูล	รายละเอียดปัญหาด้านการเกษตรเกี่ยวกับไม้ดอกในพื้นที่รับผิดชอบ ของศูนย์พัฒนาโครงการหลวง 36 ศูนย์
แหล่งข้อมูล	รายงานฉบับสมบูรณ์ : โครงการการศึกษาข้อมูลสำหรับวางแผนพัฒนา ในพื้นที่โครงการหลวง (นรินทร์ชัยและกมล, 2541)

โครงสร้างข้อมูล

ชื่อ ITEM	ชนิดและความกว้าง ITEM	คำอธิบาย ITEM
SITE_ID	N,4,0	รหัสศูนย์พัฒนาโครงการหลวง
FLOWER1	C,4	Code ปัญหาเกี่ยวกับพืชไม้ดอก ลำดับที่ 1
MFLOWER1	N,4,0	Code ปัญหาหลักของ FLOWER1
FLOWER2	C,4	Code ปัญหาเกี่ยวกับพืชไม้ดอก ลำดับที่ 2
MFLOWER2	N,4,0	Code ปัญหาหลักของ FLOWER2
FLOWER3	C,4	Code ปัญหาเกี่ยวกับพืชไม้ดอก ลำดับที่ 3
MFLOWER3	N,4,0	Code ปัญหาหลักของ FLOWER3

หมายเหตุ ดูรายละเอียด Code ปัญหา และ Code ปัญหาหลักใน Lookup_flwprb.dbf

ตารางที่ 2-12 รายละเอียดข้อมูลปัญหาด้านการเกษตรเกี่ยวกับพืชสวน/ไม้ผล

ชื่อตาราง	RPHORTPRB.DBF
คำอธิบายข้อมูล	รายละเอียดปัญหาด้านการเกษตรเกี่ยวกับพืชสวน/ไม้ผล ในพื้นที่รับผิดชอบของศูนย์พัฒนาโครงการหลวง 36 ศูนย์
แหล่งข้อมูล	รายงานฉบับสมบูรณ์ : โครงการการศึกษาข้อมูลสำหรับวางแผนพัฒนา ในพื้นที่โครงการหลวง (นรินทร์ชัยและกมล, 2541)

โครงสร้างข้อมูล

ชื่อ ITEM	ชนิดและความกว้าง ITEM	คำอธิบาย ITEM
SITE_ID	N,4,0	รหัสศูนย์พัฒนาโครงการหลวง
HORTCRP1	C,4	Code ปัญหาเกี่ยวกับพืชสวน/ไม้ผล ลำดับที่ 1
MHORTCRP1	N,4,0	Code ปัญหาหลักของ HORTCRP1
HORTCRP2	C,4	Code ปัญหาเกี่ยวกับพืชสวน/ไม้ผล ลำดับที่ 2
MHORTCRP2	N,4,0	Code ปัญหาหลักของ HORTCRP2
HORTCRP3	C,4	Code ปัญหาเกี่ยวกับพืชสวน/ไม้ผล ลำดับที่ 3
MHORTCRP3	N,4,0	Code ปัญหาหลักของ HORTCRP3

หมายเหตุ ดูรายละเอียด Code ปัญหา และ Code ปัญหาหลักใน Lookup_hortprb.dbf

ตารางที่ 2-13 รายละเอียดข้อมูลปัญหาด้านการเกษตรเกี่ยวกับพืชผัก

ชื่อตาราง	RPVEGETPRB.DBF
คำอธิบายข้อมูล	รายละเอียดปัญหาด้านการเกษตรเกี่ยวกับพืชผักในพื้นที่รับผิดชอบของศูนย์พัฒนาโครงการหลวง 36 ศูนย์
แหล่งข้อมูล	รายงานฉบับสมบูรณ์ : โครงการการศึกษาข้อมูลสำหรับวางแผนพัฒนาในพื้นที่โครงการหลวง (นรินทร์ชัยและกมล, 2541)

โครงสร้างข้อมูล

ชื่อ ITEM	ชนิดและความกว้าง ITEM	คำอธิบาย ITEM
SITE_ID	N,4,0	รหัสศูนย์พัฒนาโครงการหลวง
VEGETCRP1	C,4	Code ปัญหาเกี่ยวกับพืชผัก ลำดับที่ 1
MVEGETCRP1	N,4,0	Code ปัญหาหลักของ VEGETCRP1
VEGETCRP2	C,4	Code ปัญหาเกี่ยวกับพืชผัก ลำดับที่ 2
MVEGETCRP2	N,4,0	Code ปัญหาหลักของ VEGETCRP2
VEGETCRP3	C,4	Code ปัญหาเกี่ยวกับพืชผัก ลำดับที่ 3
MVEGETCRP3	N,4,0	Code ปัญหาหลักของ VEGETCRP3

หมายเหตุ ดูรายละเอียด Code ปัญหา และ Code ปัญหาหลักใน Lookup_vegetprb.dbf

ตารางที่ 2-14 รายละเอียดข้อมูลปัญหาด้านการเกษตรเกี่ยวกับปศุสัตว์/ประมง

ชื่อตาราง	RPHUSDYPRB.DBF
คำอธิบายข้อมูล	รายละเอียดปัญหาด้านการเกษตรเกี่ยวกับปศุสัตว์/ประมง ในพื้นที่รับผิดชอบของศูนย์พัฒนาโครงการหลวง 36 ศูนย์
แหล่งข้อมูล	รายงานฉบับสมบูรณ์ : โครงการการศึกษาข้อมูลสำหรับวางแผนพัฒนา ในพื้นที่โครงการหลวง (นรินทร์ชัยและกมล, 2541)

โครงสร้างข้อมูล

ชื่อ ITEM	ชนิดและความกว้าง ITEM	คำอธิบาย ITEM
SITE_ID	N,4,0	รหัสศูนย์พัฒนาโครงการหลวง
HUSBDRY1	C,4	Code ปัญหาเกี่ยวกับปศุสัตว์/ประมง ลำดับที่ 1
MHUSBDRY1	N,4,0	Code ปัญหาหลักของ HUSBANDRY1
HUSBDRY2	C,4	Code ปัญหาเกี่ยวกับปศุสัตว์/ประมง ลำดับที่ 2
MHUSBDRY2	N,4,0	Code ปัญหาหลักของ HUSBANDRY2
HUSBDRY3	C,4	Code ปัญหาเกี่ยวกับปศุสัตว์/ประมง ลำดับที่ 3
MHUSBDRY3	N,4,0	Code ปัญหาหลักของ HUSBANDRY3

หมายเหตุ ดูรายละเอียด Code ปัญหา และ Code ปัญหาหลักใน Lookup_husdryprb.dbf

ตารางที่ 2-15 รายละเอียดข้อมูลปัญหาด้านสุขภาพอนามัย

ชื่อตาราง	RPHLTPRB.DBF
คำอธิบายข้อมูล	รายละเอียดปัญหาด้านสุขภาพอนามัยในพื้นที่รับผิดชอบ ของศูนย์พัฒนาโครงการหลวง 36 ศูนย์
แหล่งข้อมูล	รายงานฉบับสมบูรณ์ : โครงการการศึกษาข้อมูลสำหรับวางแผนพัฒนา ในพื้นที่โครงการหลวง (นรินทร์ชัยและกมล, 2541)

โครงสร้างข้อมูล

ชื่อ ITEM	ชนิดและความกว้าง ITEM	คำอธิบาย ITEM
SITE_ID	N,4,0	รหัสศูนย์พัฒนาโครงการหลวง
HEALTH1	C,4	Code ปัญหาเกี่ยวกับสุขภาพอนามัย ลำดับที่ 1
MHEALTH1	N,4,0	Code ปัญหาหลักของ HEALTH1
HEALTH2	C,4	Code ปัญหาเกี่ยวกับสุขภาพอนามัย ลำดับที่ 2
MHEALTH2	N,4,0	Code ปัญหาหลักของ HEALTH2
HEALTH3	C,4	Code ปัญหาเกี่ยวกับสุขภาพอนามัย ลำดับที่ 3
MHEALTH3	N,4,0	Code ปัญหาหลักของ HEALTH3

หมายเหตุ ดูรายละเอียด Code ปัญหา และ Code ปัญหาหลักใน Lookup_hltprb.dbf

ตารางที่ 2-16 รายละเอียดข้อมูลปัญหาด้านงานเสริมรายได้

ชื่อตาราง	RPEXINCPRB.DBF
คำอธิบายข้อมูล	รายละเอียดปัญหาด้านงานเสริมรายได้ในพื้นที่รับผิดชอบ ของศูนย์พัฒนาโครงการหลวง 36 ศูนย์
แหล่งข้อมูล	รายงานฉบับสมบูรณ์ : โครงการการศึกษาข้อมูลสำหรับวางแผนพัฒนา ในพื้นที่โครงการหลวง (นรินทร์ชัยและกมล, 2541)

โครงสร้างข้อมูล

ชื่อ ITEM	ชนิดและความกว้าง ITEM	คำอธิบาย ITEM
SITE_ID	N,4,0	รหัสศูนย์พัฒนาโครงการหลวง
EXINCOM1	C,4	Code ปัญหาเกี่ยวกับงานเสริมรายได้ ลำดับที่ 1
MEXINCOM1	N,4,0	Code ปัญหาหลักของ EXINCOM1
EXINCOM2	C,4	Code ปัญหาเกี่ยวกับงานเสริมรายได้ ลำดับที่ 2
MEXINCOM2	N,4,0	Code ปัญหาหลักของ EXINCOM2
EXINCOM3	C,4	Code ปัญหาเกี่ยวกับงานเสริมรายได้ ลำดับที่ 3
MEXINCOM3	N,4,0	Code ปัญหาหลักของ EXINCOM3

หมายเหตุ ดูรายละเอียด Code ปัญหา และ Code ปัญหาหลักใน Lookup_exincprb.dbf

ตารางที่ 2-17 รายละเอียดข้อมูลปัญหาด้านการรวมกลุ่ม

ชื่อตาราง	RPCOORPRB.DBF
คำอธิบายข้อมูล	รายละเอียดปัญหาด้านการรวมกลุ่มในพื้นที่รับผิดชอบของศูนย์พัฒนาโครงการหลวง 36 ศูนย์
แหล่งข้อมูล	รายงานฉบับสมบูรณ์ : โครงการการศึกษาข้อมูลสำหรับวางแผนพัฒนาในพื้นที่โครงการหลวง (นรินทร์ชัยและกมล, 2541)

โครงสร้างข้อมูล

ชื่อ ITEM	ชนิดและความกว้าง ITEM	คำอธิบาย ITEM
SITE_ID	N,4,0	รหัสศูนย์พัฒนาโครงการหลวง
COOR1	C,4	Code ปัญหาเกี่ยวกับการรวมกลุ่มในชุมชน ลำดับที่ 1
MCOOR1	N,4,0	Code ปัญหาหลักของ COORPERAT1
COOR2	C,4	Code ปัญหาเกี่ยวกับการรวมกลุ่มในชุมชน ลำดับที่ 2
MCOOR2	N,4,0	Code ปัญหาหลักของ COORPERAT2
COOR3	C,4	Code ปัญหาเกี่ยวกับการรวมกลุ่มในชุมชน ลำดับที่ 3
MCOOR3	N,4,0	Code ปัญหาหลักของ COORPERAT3

หมายเหตุ ดูรายละเอียด Code ปัญหา และ Code ปัญหาหลักใน Lookup_coorprb.dbf

ตารางที่ 2-18 รายละเอียดข้อมูลปัญหาด้านกิจกรรมสาธารณะ

ชื่อตาราง	RPPUBLPRB.DBF
คำอธิบายข้อมูล	รายละเอียดปัญหาด้านกิจกรรมสาธารณะในพื้นที่รับผิดชอบ ของศูนย์พัฒนาโครงการหลวง 36 ศูนย์
แหล่งข้อมูล	รายงานฉบับสมบูรณ์ : โครงการการศึกษาข้อมูลสำหรับวางแผนพัฒนา ในพื้นที่โครงการหลวง (นรินทร์ชัยและกมล, 2541)

โครงสร้างข้อมูล

ชื่อ ITEM	ชนิดและความกว้าง ITEM	คำอธิบาย ITEM
SITE_ID	N,4,0	รหัสศูนย์พัฒนาโครงการหลวง
PUBLIC1	C,4	Code ปัญหาเกี่ยวกับกิจกรรมสาธารณะ ลำดับที่ 1
MPUBLIC1	N,4,0	Code ปัญหาหลักของ PUBLIC1
PUBLIC2	C,4	Code ปัญหาเกี่ยวกับกิจกรรมสาธารณะ ลำดับที่ 2
MPUBLIC2	N,4,0	Code ปัญหาหลักของ PUBLIC2
PUBLIC3	C,4	Code ปัญหาเกี่ยวกับกิจกรรมสาธารณะ ลำดับที่ 3
MPUBLIC3	N,4,0	Code ปัญหาหลักของ PUBLIC3

หมายเหตุ ดูรายละเอียด Code ปัญหา และ Code ปัญหาหลักใน Lookup_publprb.dbf

ตารางที่ 2-19 รายละเอียดข้อมูลปัญหาทั่วไป

ชื่อตาราง	RPGENPRB.DBF
คำอธิบายข้อมูล	รายละเอียดปัญหาทั่วไปในพื้นที่รับผิดชอบ ของศูนย์พัฒนาโครงการหลวง 36 ศูนย์
แหล่งข้อมูล	รายงานฉบับสมบูรณ์ : โครงการการศึกษาข้อมูลสำหรับวางแผนพัฒนา ในพื้นที่โครงการหลวง (นรินทร์ชัยและกมล, 2541)

โครงสร้างข้อมูล

ชื่อ ITEM	ชนิดและความกว้าง ITEM	คำอธิบาย ITEM
SITE_ID	N,4,0	รหัสศูนย์พัฒนาโครงการหลวง
GENPROB1	C,4	Code ปัญหาทั่วไป ลำดับที่ 1
MGENPROB1	N,4,0	Code ปัญหาหลักของ GENPROB1
GENPROB2	C,4	Code ปัญหาทั่วไป ลำดับที่ 2
MGENPROB2	N,4,0	Code ปัญหาหลักของ GENPROB2
GENPROB3	C,4	Code ปัญหาทั่วไป ลำดับที่ 3
MGENPROB3	N,4,0	Code ปัญหาหลักของ GENPROB3

หมายเหตุ ดูรายละเอียด Code ปัญหา และ Code ปัญหาหลักใน Lookup_genprb.dbf

ตารางที่ 2-20 รายละเอียดข้อมูลหมวดปัญหาตามลำดับความสำคัญที่ 1-5

ชื่อตาราง	RPTYPEPRB_ORDER.DBF
คำอธิบายข้อมูล	รายละเอียดหมวดปัญหาตามลำดับความสำคัญที่ 1-5 ในพื้นที่รับผิดชอบของศูนย์พัฒนาโครงการหลวง 36 ศูนย์
แหล่งข้อมูล	รายงานฉบับสมบูรณ์ : โครงการการศึกษาข้อมูลสำหรับวางแผนพัฒนา ในพื้นที่โครงการหลวง (นรินทร์ชัยและกมล, 2541)

โครงสร้างข้อมูล

ชื่อ ITEM	ชนิดและความกว้าง ITEM	คำอธิบาย ITEM
SITE_ID	N,4,0	รหัสศูนย์พัฒนาโครงการหลวง
TYPEPRB_1	C,4	Code หมวดปัญหา ลำดับที่ 1
TYPEPRB_2	C,4	Code หมวดปัญหา ลำดับที่ 2
TYPEPRB_3	C,4	Code หมวดปัญหา ลำดับที่ 3
TYPEPRB_4	C,4	Code หมวดปัญหา ลำดับที่ 4
TYPEPRB_5	C,4	Code หมวดปัญหา ลำดับที่ 5

หมายเหตุ ดูรายละเอียด Code ปัญหา และ Code ปัญหาหลักใน Lookup_typeprb.dbf

ตารางที่ 2-21 รายละเอียดข้อมูลความมั่นคงทางทรัพยากรธรรมชาติ

ชื่อตาราง	RPENVRSK.DBF
คำอธิบายข้อมูล	รายละเอียดสถานะความมั่นคงของทรัพยากรธรรมชาติ ในพื้นที่รับผิดชอบของศูนย์พัฒนาโครงการหลวง 36 ศูนย์
แหล่งข้อมูล	ศูนย์วิจัยเพื่อเพิ่มผลผลิตทางเกษตร มหาวิทยาลัยเชียงใหม่

โครงสร้างข้อมูล

ชื่อ ITEM	ชนิดและความกว้าง ITEM	คำอธิบาย ITEM
SITE_ID	N,4,0	รหัสศูนย์พัฒนาโครงการหลวง
DISTURBP	N,8,3	เปอร์เซ็นต์พื้นที่ถูกรบกวน
SLOPE20	N,8,3	เปอร์เซ็นต์พื้นที่ความลาดชันมากกว่า 20%
DIST_W12	N,6,3	สัดส่วนพื้นที่ถูกรบกวนอยู่ในชั้นคุณภาพลุ่มน้ำ 1 และ 2
DIST_W3	N,6,3	สัดส่วนพื้นที่ถูกรบกวนอยู่ในชั้นคุณภาพลุ่มน้ำ 3
DIST_W4	N,6,3	สัดส่วนพื้นที่ถูกรบกวนอยู่ในชั้นคุณภาพลุ่มน้ำ 4
DIST_W5	N,6,3	สัดส่วนพื้นที่ถูกรบกวนอยู่ในชั้นคุณภาพลุ่มน้ำ 5
AREA_RAI	N,12,2	พื้นที่รับผิดชอบของศูนย์พัฒนาโครงการหลวง (ไร่)
DISTX_RAI	N,16,2	พื้นที่ถูกรบกวน (ไร่)
DTMOSL20P	N,6,3	สัดส่วนพื้นที่ถูกรบกวนอยู่บนความลาดชันมากกว่า 20%
DTLESL20P	N,6,3	สัดส่วนพื้นที่ถูกรบกวนอยู่บนความลาดชันน้อยกว่า 20%
DTMOSL35P	N,6,3	สัดส่วนพื้นที่ถูกรบกวนอยู่บนความลาดชันมากกว่า 35%
DTLESL35P	N,6,3	สัดส่วนพื้นที่ถูกรบกวนอยู่บนความลาดชันน้อยกว่า 35%
DTLESL20A	N,10,2	พื้นที่ถูกรบกวนอยู่บนความลาดชันน้อยกว่า 20% (ไร่)
DTMOSL20A	N,10,2	พื้นที่ถูกรบกวนอยู่บนความลาดชันมากกว่า 20% (ไร่)

ตารางที่ 2-21 (ต่อ)**โครงสร้างข้อมูล (ต่อ)**

ชื่อ ITEM	ชนิดและความกว้าง ITEM	คำอธิบาย ITEM
DTLESL35A	N,10,2	พื้นที่ถูกรบกวนอยู่บนความลาดชันน้อยกว่า 35% (ไร่)
DTMOSL35A	N,10,2	พื้นที่ถูกรบกวนอยู่บนความลาดชันมากกว่า 35% (ไร่)
LNDPMOSL20	N,5,2	สัดส่วนพื้นที่ต่อประชากรบนความลาดชันมากกว่า 20% (ไร่/คน)
LNDPLESL20	N,5,2	สัดส่วนพื้นที่ต่อประชากรบนความลาดชันน้อยกว่า 20% (ไร่/คน)
LNDPMOSL35	N,5,2	สัดส่วนพื้นที่ต่อประชากรบนความลาดชันมากกว่า 35% (ไร่/คน)
LNDPLESL35	N,5,2	สัดส่วนพื้นที่ต่อประชากรบนความลาดชันน้อยกว่า 35% (ไร่/คน)
ENVRISK	N,6,3	ค่าความเสี่ยงต่อการเสื่อมของทรัพยากรธรรมชาติ
RISKINDEX	N,3,0	อัตราเสี่ยงต่อการเสื่อมของทรัพยากรธรรมชาติ

ตารางที่ 2-22 รายละเอียด Lookup table สำหรับ Code หน่วยงานต้นสังกัด

ชื่อตาราง Lookup_officecode.dbf

คำอธิบายข้อมูล Lookup table แสดงคำอธิบาย Code หน่วยงานต้นสังกัดของบุคลากร
ศูนย์พัฒนาโครงการหลวง 36 ศูนย์

โครงสร้างข้อมูล

ชื่อ ITEM	ชนิดและความกว้าง ITEM	คำอธิบาย ITEM
OFFIC_CODE	C,5	Code หน่วยงานต้นสังกัดของบุคลากรศูนย์พัฒนาฯ
OFFIC_DEFT	C,90	ชื่อภาษาไทยของหน่วยงานต้นสังกัด
OFFIC_DEFE	C,90	ชื่อภาษาอังกฤษของหน่วยงานต้นสังกัด

ตารางที่ 2-23 รายละเอียด Lookup table สำหรับ Code กลุ่มชาติพันธุ์

ชื่อตาราง	Lookup_ethniccode.dbf
คำอธิบายข้อมูล	Lookup table แสดงคำอธิบาย Code กลุ่มชาติพันธุ์ในพื้นที่รับผิดชอบ ของศูนย์พัฒนาโครงการหลวง 36 ศูนย์

โครงสร้างข้อมูล

ชื่อ ITEM	ชนิดและความกว้าง ITEM	คำอธิบาย ITEM
ETHNICCODE	C,5	Code กลุ่มชาติพันธุ์
ETHNIC_GRP	C,30	คำอธิบาย Code กลุ่มชาติพันธุ์

ตารางที่ 2-24 รายละเอียด Lookup table สำหรับ Code ปัญหาด้านการเกษตรเกี่ยวกับพืชยังชีพ

ชื่อตาราง Lookup_subsiprb.dbf

คำอธิบายข้อมูล Lookup table แสดงคำอธิบาย Code ปัญหาด้านการเกษตรเกี่ยวกับพืชยังชีพในพื้นที่รับผิดชอบของศูนย์พัฒนาโครงการหลวง 36 ศูนย์

โครงสร้างข้อมูล

ชื่อ ITEM	ชนิดและความกว้าง ITEM	คำอธิบาย ITEM
PROB_CODE	C,4	Code ปัญหาด้านการเกษตรเกี่ยวกับพืชยังชีพ
PROBLEM	C,70	คำอธิบาย Code ปัญหาด้านการเกษตรเกี่ยวกับพืชยังชีพ
MAJPROB_ID	N,4,0	รหัสปัญหาหลักด้านการเกษตร
MAJORPROB	C,70	คำอธิบายรหัสปัญหาหลักด้านการเกษตร

ตารางที่ 2-25 รายละเอียด Lookup table สำหรับ Code ปัญหาด้านการเกษตรเกี่ยวกับพืชไร่
การค้า/ส่งเสริม

ชื่อตาราง Lookup_fldcrpprb.dbf

คำอธิบายข้อมูล Lookup table แสดงคำอธิบาย Code ปัญหาด้านการเกษตรเกี่ยวกับ
พืชไร่การค้า/ส่งเสริมในพื้นที่รับผิดชอบของศูนย์พัฒนาโครงการหลวง
36 ศูนย์

โครงสร้างข้อมูล

ชื่อ ITEM	ชนิดและความกว้าง ITEM	คำอธิบาย ITEM
PROB_CODE	C,4	Code ปัญหาด้านการเกษตรเกี่ยวกับพืชไร่การค้า/ ส่งเสริม
PROBLEM	C,50	คำอธิบาย Code ปัญหาด้านการเกษตรเกี่ยวกับ พืชไร่การค้า/ส่งเสริม
MAJPROB_ID	N,4,0	รหัสปัญหาหลักด้านการเกษตร
MAJORPROB	C,50	คำอธิบายรหัสปัญหาหลักด้านการเกษตร

ตารางที่ 2-26 รายละเอียด Lookup table สำหรับ Code ปัญหาด้านการเกษตรเกี่ยวกับไม้ดอก

ชื่อตาราง Lookup_flwprb.dbf

คำอธิบายข้อมูล Lookup table แสดงคำอธิบาย Code ปัญหาด้านการเกษตรเกี่ยวกับไม้ดอกในพื้นที่รับผิดชอบของศูนย์พัฒนาโครงการหลวง 36 ศูนย์

โครงสร้างข้อมูล

ชื่อ ITEM	ชนิดและความกว้าง ITEM	คำอธิบาย ITEM
PROB_CODE	C,4	Code ปัญหาด้านการเกษตรเกี่ยวกับไม้ดอก
PROBLEM	C,60	คำอธิบาย Code ปัญหาด้านการเกษตรเกี่ยวกับไม้ดอก
MAJPROB_ID	N,4,0	รหัสปัญหาหลักด้านการเกษตร
MAJORPROB	C,60	คำอธิบายรหัสปัญหาหลักด้านการเกษตร

ตารางที่ 2-27 รายละเอียด Lookup table สำหรับ Code ปัญหาด้านการเกษตรเกี่ยวกับพืชสวน/ไม้ผล

ชื่อตาราง Lookup_hortprb.dbf

คำอธิบายข้อมูล Lookup table แสดงคำอธิบาย Code ปัญหาด้านการเกษตรเกี่ยวกับพืชสวน/ไม้ผลในพื้นที่รับผิดชอบของศูนย์พัฒนาโครงการหลวง 36 ศูนย์

โครงสร้างข้อมูล

ชื่อ ITEM	ชนิดและความกว้าง ITEM	คำอธิบาย ITEM
PROB_CODE	C,4	Code ปัญหาด้านการเกษตรเกี่ยวกับพืชสวน/ไม้ผล
PROBLEM	C,60	คำอธิบาย Code ปัญหาด้านการเกษตรเกี่ยวกับพืชสวน/ไม้ผล
MAJPROB_ID	N,4,0	รหัสปัญหาหลักด้านการเกษตร
MAJORPROB	C,60	คำอธิบายรหัสปัญหาหลักด้านการเกษตร

ตารางที่ 2-28 รายละเอียด Lookup table สำหรับ Code ปัญหาด้านการเกษตรเกี่ยวกับพืชผัก

ชื่อตาราง Lookup_vegetprb.dbf

คำอธิบายข้อมูล Lookup table แสดงคำอธิบาย Code ปัญหาด้านการเกษตรเกี่ยวกับพืชผักในพื้นที่รับผิดชอบของศูนย์พัฒนาโครงการหลวง 36 ศูนย์

โครงสร้างข้อมูล

ชื่อ ITEM	ชนิดและความกว้าง ITEM	คำอธิบาย ITEM
PROB_CODE	C,4	Code ปัญหาด้านการเกษตรเกี่ยวกับพืชผัก
PROBLEM	C,70	คำอธิบาย Code ปัญหาด้านการเกษตรเกี่ยวกับพืชผัก
MAJPROB_ID	N,4,0	รหัสปัญหาหลักด้านการเกษตร
MAJORPROB	C,70	คำอธิบายรหัสปัญหาหลักด้านการเกษตร

ตารางที่ 2-29 รายละเอียด Lookup table สำหรับ Code ปัญหาด้านการเกษตรเกี่ยวกับปศุสัตว์ /ประมง

ชื่อตาราง Lookup_husdryprb.dbf

คำอธิบายข้อมูล Lookup table แสดงคำอธิบาย Code ปัญหาด้านการเกษตรเกี่ยวกับปศุสัตว์/ประมงในพื้นที่รับผิดชอบของศูนย์พัฒนาโครงการหลวง 36 ศูนย์

โครงสร้างข้อมูล

ชื่อ ITEM	ชนิดและความกว้าง ITEM	คำอธิบาย ITEM
PROB_CODE	C,4	Code ปัญหาด้านการเกษตรเกี่ยวกับปศุสัตว์/ประมง
PROBLEM	C,60	คำอธิบาย Code ปัญหาด้านการเกษตรเกี่ยวกับปศุสัตว์/ประมง
MAJPROB_ID	N,4,0	รหัสปัญหาหลักด้านการเกษตร
MAJORPROB	C,60	คำอธิบายรหัสปัญหาหลักด้านการเกษตร

ตารางที่ 2-30 รายละเอียด Lookup table สำหรับ Code ปัญหาด้านสุขภาพอนามัย

ชื่อตาราง Lookup_hltprb.dbf

คำอธิบายข้อมูล Lookup table แสดงคำอธิบาย Code ปัญหาด้านสุขภาพอนามัยของประชาชนในพื้นที่รับผิดชอบของศูนย์พัฒนาโครงการหลวง 36 ศูนย์

โครงสร้างข้อมูล

ชื่อ ITEM	ชนิดและความกว้าง ITEM	คำอธิบาย ITEM
PROB_CODE	C,4	Code ปัญหาด้านสุขภาพอนามัย
PROBLEM	C,60	คำอธิบาย Code ปัญหาด้านสุขภาพอนามัย
MAJPROB_ID	N,4,0	รหัสปัญหาหลักด้านสุขภาพอนามัย
MAJORPROB	C,60	คำอธิบายรหัสปัญหาหลักด้านสุขภาพอนามัย

ตารางที่ 2-31 รายละเอียด Lookup table สำหรับ Code ปัญหาดำเนินงานเสริมรายได้

ชื่อตาราง Lookup_exincprb.dbf

คำอธิบายข้อมูล Lookup table แสดงคำอธิบาย Code ปัญหาดำเนินงานเสริมรายได้
ในพื้นที่รับผิดชอบของศูนย์พัฒนาโครงการหลวง 36 ศูนย์

โครงสร้างข้อมูล

ชื่อ ITEM	ชนิดและความกว้าง ITEM	คำอธิบาย ITEM
PROB_CODE	C,4	Code ปัญหาดำเนินงานเสริมรายได้
PROBLEM	C,70	คำอธิบาย Code ปัญหาดำเนินงานเสริมรายได้
MAJPROB_ID	N,4,0	รหัสปัญหาหลักดำเนินงานเสริมรายได้
MAJORPROB	C,40	คำอธิบายรหัสปัญหาหลักดำเนินงานเสริมรายได้

ตารางที่ 2-32 รายละเอียด Lookup table สำหรับ Code ปัญหาด้านการรวมกลุ่ม

ชื่อตาราง Lookup_coorprb.dbf

คำอธิบายข้อมูล Lookup table แสดงคำอธิบาย Code ปัญหาด้านการรวมกลุ่ม
ในพื้นที่รับผิดชอบของศูนย์พัฒนาโครงการหลวง 36 ศูนย์

โครงสร้างข้อมูล

ชื่อ ITEM	ชนิดและความกว้าง ITEM	คำอธิบาย ITEM
PROB_CODE	C,4	Code ปัญหาด้านการรวมกลุ่ม
PROBLEM	C,70	คำอธิบาย Code ปัญหาด้านการรวมกลุ่ม
MAJPROB_ID	N,4,0	รหัสปัญหาหลักด้านการรวมกลุ่ม
MAJORPROB	C,70	คำอธิบายรหัสปัญหาหลักด้านการรวมกลุ่ม

ตารางที่ 2-33 รายละเอียด Lookup table สำหรับ Code ปัญหาด้านกิจกรรมสาธารณะ

ชื่อตาราง Lookup_publprb.dbf

คำอธิบายข้อมูล Lookup table แสดงคำอธิบาย Code ปัญหาด้านกิจกรรมสาธารณะ
ในพื้นที่รับผิดชอบของศูนย์พัฒนาโครงการหลวง 36 ศูนย์

โครงสร้างข้อมูล

ชื่อ ITEM	ชนิดและความกว้าง ITEM	คำอธิบาย ITEM
PROB_CODE	C,4	Code ปัญหาด้านกิจกรรมสาธารณะ
PROBLEM	C,60	คำอธิบาย Code ปัญหาด้านกิจกรรมสาธารณะ
MAJPROB_ID	N,4,0	รหัสปัญหาหลักด้านกิจกรรมสาธารณะ
MAJORPROB	C,60	คำอธิบายรหัสปัญหาหลักด้านกิจกรรมสาธารณะ

ตารางที่ 2-34 รายละเอียด Lookup table สำหรับ Code ปัญหาทั่วไป

ชื่อตาราง Lookup_genprb.dbf

คำอธิบายข้อมูล Lookup table แสดงคำอธิบาย Code ปัญหาทั่วไปในพื้นที่รับผิดชอบ
ของศูนย์พัฒนาโครงการหลวง 36 ศูนย์

โครงสร้างข้อมูล

ชื่อ ITEM	ชนิดและความกว้าง ITEM	คำอธิบาย ITEM
PROB_CODE	C,4	Code ปัญหาทั่วไป
PROBLEM	C,90	คำอธิบาย Code ปัญหาทั่วไป
MAJPROB_ID	N,4,0	รหัสปัญหาหลักทั่วไป
MAJORPROB	C,70	คำอธิบายรหัสปัญหาหลักทั่วไป

ตารางที่ 2-35 รายละเอียด Lookup table สำหรับ Code หมวดปัญหา

ชื่อตาราง Lookup_typeprb.dbf

คำอธิบายข้อมูล Lookup table แสดงคำอธิบาย Code หมวดปัญหาในพื้นที่รับผิดชอบ
ของศูนย์พัฒนาโครงการหลวง 36 ศูนย์

โครงสร้างข้อมูล

ชื่อ ITEM	ชนิดและความกว้าง ITEM	คำอธิบาย ITEM
TYPE_CODE	C,4	Code หมวดปัญหา
TYPE_PRB	C,30	คำอธิบาย Code หมวดปัญหา

ตารางที่ 2-36 รายละเอียด Lookup table สำหรับรหัสปัญหาหลักด้านการเกษตร

ชื่อตาราง Lookup_Majaggri.dbf

คำอธิบายข้อมูล Lookup table แสดงคำอธิบายรหัสปัญหาหลักด้านการเกษตร
ในพื้นที่รับผิดชอบของศูนย์พัฒนาโครงการหลวง 36 ศูนย์

โครงสร้างข้อมูล

ชื่อ ITEM	ชนิดและความกว้าง ITEM	คำอธิบาย ITEM
MAJPROB_ID	N,4,0	รหัสปัญหาหลักด้านการเกษตร
MAJORPROB	C,60	คำอธิบายรหัสปัญหาหลักด้านการเกษตร

ตารางที่ 2-37 รายละเอียด Lookup table สำหรับรหัสปัญหาหลักด้านสุขภาพอนามัย

ชื่อตาราง	Lookup_Majhealth.dbf
คำอธิบายข้อมูล	Lookup table แสดงคำอธิบายรหัสปัญหาหลักด้านสุขภาพอนามัย ในพื้นที่รับผิดชอบของศูนย์พัฒนาโครงการหลวง 36 ศูนย์

โครงสร้างข้อมูล

ชื่อ ITEM	ชนิดและความกว้าง ITEM	คำอธิบาย ITEM
MAJPROB_ID	N,4,0	รหัสปัญหาหลักสุขภาพอนามัย
MAJORPROB	C,50	คำอธิบายรหัสปัญหาหลักด้านสุขภาพอนามัย

ตารางที่ 2-38 รายละเอียด Lookup table สำหรับรหัสปัญหาหลักด้านงานเสริมรายได้

ชื่อตาราง Lookup_Majexincom.dbf

คำอธิบายข้อมูล Lookup table แสดงคำอธิบายรหัสปัญหาหลักด้านงานเสริมรายได้
ในพื้นที่รับผิดชอบของศูนย์พัฒนาโครงการหลวง 36 ศูนย์

โครงสร้างข้อมูล

ชื่อ ITEM	ชนิดและความกว้าง ITEM	คำอธิบาย ITEM
MAJPROB_ID	N,4,0	รหัสปัญหาหลักด้านงานเสริมรายได้
MAJORPROB	C,40	คำอธิบายรหัสปัญหาหลักด้านงานเสริมรายได้

ตารางที่ 2-39 รายละเอียด Lookup table สำหรับรหัสปัญหาหลักด้านการรวมกลุ่ม

ชื่อตาราง Lookup_Majcoor.dbf

คำอธิบายข้อมูล Lookup table แสดงคำอธิบายรหัสปัญหาหลักด้านการรวมกลุ่ม
ในพื้นที่รับผิดชอบของศูนย์พัฒนาโครงการหลวง 36 ศูนย์

โครงสร้างข้อมูล

ชื่อ ITEM	ชนิดและความกว้าง ITEM	คำอธิบาย ITEM
MAJPROB_ID	N,4,0	รหัสปัญหาหลักด้านการรวมกลุ่ม
MAJORPROB	C,40	คำอธิบายรหัสปัญหาหลักด้านการรวมกลุ่ม

ตารางที่ 2-40 รายละเอียด Lookup table สำหรับรหัสปัญหาหลักด้านกิจกรรมสาธารณะและปัญหาทั่วไป

ชื่อตาราง Lookup_Majpubl&gen.dbf

คำอธิบายข้อมูล Lookup table แสดงคำอธิบายรหัสปัญหาหลักด้านกิจกรรมสาธารณะและปัญหาทั่วไปในพื้นที่รับผิดชอบของศูนย์พัฒนาโครงการหลวง 36 ศูนย์

โครงสร้างข้อมูล

ชื่อ ITEM	ชนิดและความกว้าง ITEM	คำอธิบาย ITEM
MAJPROB_ID	N,4,0	รหัสปัญหาหลักด้านกิจกรรมสาธารณะและปัญหาทั่วไป
MAJORPROB	C,40	คำอธิบายรหัสปัญหาหลักด้านกิจกรรมสาธารณะและปัญหาทั่วไป

3. ข้อมูลผลิตผลทางเกษตรระดับศูนย์พัฒนาฯ

ตารางที่ 3-1 รายละเอียดข้อมูลผลิตผลที่เกษตรกรจำหน่ายผ่านมูลนิธิโครงการหลวงโดยแยกเกรด

ชื่อตาราง	RPPD_GRPGRADE.DBF
คำอธิบายชั้นข้อมูล	ปริมาณและมูลค่าของผลิตผลที่เกษตรกรจำหน่ายผ่านมูลนิธิโครงการหลวง ปี พ.ศ. 2543 โดยแยกตามเกรด
แหล่งข้อมูล	งานคัดบรรจุเชียงใหม่ มูลนิธิโครงการหลวง

โครงสร้างข้อมูล

ชื่อ ITEM	ชนิดและความกว้าง ITEM	คำอธิบาย ITEM
SITE_ID	N,4,0	รหัสศูนย์พัฒนาโครงการหลวง
GROUP_CODE	C,10	Code ผลิตผล (ดูรายละเอียดเพิ่มเติมใน Lookup_Groupcode.dbf)
GRADE	C,5	เกรดผลิตผล (ดูรายละเอียดเพิ่มเติมใน Lookup_Grade.dbf)
INCOME	N,20,2	มูลค่าผลิตผล (บาท)
QUANTITY	N,20,2	ปริมาณผลิตผล
UNIT	C,20	หน่วยวัดปริมาณผลิตผล
TYPE_CODE	C,5	Code ประเภทผลิตผล (ดูรายละเอียดเพิ่มเติมใน Lookup_Typeocode.dbf)
MAJOR_CODE	C,10	Code กลุ่มผลิตผลหลัก (ดูรายละเอียดเพิ่มเติมใน Lookup_Majorcode.dbf)

ตารางที่ 3-2 รายละเอียดข้อมูลผลิตผลที่เกษตรกรจำหน่ายผ่านมูลนิธิโครงการหลวง

ชื่อตาราง	RPPD_GRPTOTAL.DBF
คำอธิบายชั้นข้อมูล	ปริมาณและมูลค่าของผลิตผลที่เกษตรกรจำหน่ายผ่านมูลนิธิโครงการหลวง ปี พ.ศ. 2543 โดยรวมทุกเกรด
แหล่งข้อมูล	งานคัดบรรจุเชียงใหม่ มูลนิธิโครงการหลวง

โครงสร้างข้อมูล

ชื่อ ITEM	ชนิดและความกว้าง ITEM	คำอธิบาย ITEM
SITE_ID	N,4,0	รหัสศูนย์พัฒนาโครงการหลวง
GROUP_CODE	C,10	Code ผลิตผล (ดูรายละเอียดเพิ่มเติมใน Lookup_Groupcode.dbf)
INCOME	N,20,2	มูลค่าผลิตผล (บาท)
QUANTITY	N,20,2	ปริมาณผลิตผล
UNIT	C,20	หน่วยวัดปริมาณผลิตผล
TYPE_CODE	C,5	Code ประเภทผลิตผล (ดูรายละเอียดเพิ่มเติมใน Lookup_Typeocode.dbf)
MAJOR_CODE	C,10	Code กลุ่มผลิตผลหลัก (ดูรายละเอียดเพิ่มเติมใน Lookup_Majorcode.dbf)

ตารางที่ 3-3 รายละเอียดข้อมูลผลิตผลมูลค่าอันดับที่ 1,2,3 ของศูนย์พัฒนาโครงการหลวง

ชื่อตาราง	RPPD_INC123.DBF
คำอธิบายชั้นข้อมูล	รายละเอียดผลิตผลที่มีมูลค่าอันดับที่ 1,2,3 ของแต่ละศูนย์พัฒนา ที่เกษตรกรจำหน่ายผ่านมูลนิธิโครงการหลวง ปี พ.ศ. 2543 โดยรวม ทุกเกรด
แหล่งข้อมูล	งานคัดบรรจุเชียงใหม่ มูลนิธิโครงการหลวง

โครงสร้างข้อมูล

ชื่อ ITEM	ชนิดและความกว้าง ITEM	คำอธิบาย ITEM
SITE_ID	N,4,0	รหัสศูนย์พัฒนาโครงการหลวง
GROUP1_COD	C,10	Code ผลิตผลที่มีมูลค่าอันดับที่ 1
GROUP1	C,30	ชื่อผลิตผลที่มีมูลค่าอันดับที่ 1
INCOME1	N,15,2	มูลค่าของผลิตผลที่มีมูลค่าอันดับที่ 1 (บาท)
QUANTITY1	N,15,2	ปริมาณของผลิตผลที่มีมูลค่าอันดับที่ 1
UNIT1	C,20	หน่วยวัดปริมาณของผลิตผลที่มีมูลค่าอันดับที่ 1
GROUP2_COD	C,10	Code ผลิตผลที่มีมูลค่าอันดับที่ 2
GROUP2	C,30	ชื่อผลิตผลที่มีมูลค่าอันดับที่ 2
INCOME2	N,15,2	มูลค่าของผลิตผลที่มีมูลค่าอันดับที่ 2 (บาท)
QUANTITY2	N,15,2	ปริมาณของผลิตผลที่มีมูลค่าอันดับที่ 2
UNIT2	C,20	หน่วยวัดปริมาณผลิตผลที่มีมูลค่าอันดับที่ 2
GROUP3_COD	C,10	Code ผลิตผลที่มีมูลค่าอันดับที่ 3
GROUP3	C,30	ชื่อผลิตผลที่มีมูลค่าอันดับที่ 3
INCOME3	N,15,2	มูลค่าของผลิตผลที่มีมูลค่าอันดับที่ 3 (บาท)
QUANTITY3	N,15,2	ปริมาณของผลิตผลที่มีมูลค่าอันดับที่ 3
UNIT3	C,20	หน่วยวัดปริมาณผลิตผลที่มีมูลค่าอันดับที่ 3
NUM_GROUP	N,5,0	จำนวนชนิดของผลิตผลที่มีในแต่ละศูนย์
TOT_INCOME	N,20,2	มูลค่ารวมของผลิตผลทั้งหมดในแต่ละศูนย์ (บาท)

ตารางที่ 3-4 รายละเอียดข้อมูลผลิตผลไม้กระถางมูลค่าอันดับที่ 1,2,3 ของศูนย์พัฒนา

ชื่อตาราง RPPD_INC123_D.DBF

คำอธิบายชั้นข้อมูล รายละเอียดผลิตผลไม้กระถางที่มีมูลค่าอันดับที่ 1,2,3 ของแต่ละศูนย์พัฒนา ที่เกษตรกรจำหน่ายผ่านมูลนิธิโครงการหลวง ปี พ.ศ. 2543 โดยรวมทุกเกรด

แหล่งข้อมูล งานคัดบรรจุเชียงใหม่ มูลนิธิโครงการหลวง

โครงสร้างข้อมูล

ชื่อ ITEM	ชนิดและความกว้าง ITEM	คำอธิบาย ITEM
SITE_ID	N,4,0	รหัสศูนย์พัฒนาโครงการหลวง
D1_CODE	C,10	Code ผลิตผลไม้กระถางที่มีมูลค่าอันดับที่ 1
D1_NAME	C,30	ชื่อผลิตผลไม้กระถางที่มีมูลค่าอันดับที่ 1
D1_INCOME	N,15,2	มูลค่าของผลิตผลไม้กระถางที่มีมูลค่าอันดับที่ 1 (บาท)
D1_QUANT	N,15,0	ปริมาณของผลิตผลไม้กระถางที่มีมูลค่าอันดับที่ 1
D1_UNIT	C,20	หน่วยวัดปริมาณผลิตผลไม้กระถางที่มีมูลค่าอันดับที่ 1
D2_CODE	C,10	Code ผลิตผลไม้กระถางที่มีมูลค่าอันดับที่ 2
D2_NAME	C,30	ชื่อผลิตผลไม้กระถางที่มีมูลค่าอันดับที่ 2
D2_INCOME	N,15,2	มูลค่าของผลิตผลไม้กระถางที่มีมูลค่าอันดับที่ 2 (บาท)
D2_QUANT	N,15,0	ปริมาณของผลิตผลไม้กระถางที่มีมูลค่าอันดับที่ 2
D2_UNIT	C,20	หน่วยวัดปริมาณผลิตผลไม้กระถางที่มีมูลค่าอันดับที่ 2
D3_CODE	C,10	Code ผลิตผลไม้กระถางที่มีมูลค่าอันดับที่ 3
D3_NAME	C,30	ชื่อผลิตผลไม้กระถางที่มีมูลค่าอันดับที่ 3
D3_INCOME	N,15,2	มูลค่าของผลิตผลไม้กระถางที่มีมูลค่าอันดับที่ 3 (บาท)
D3_QUANT	N,15,0	ปริมาณของผลิตผลไม้กระถางที่มีมูลค่าอันดับที่ 3
D3_UNIT	C,20	หน่วยวัดปริมาณผลิตผลไม้กระถางที่มีมูลค่าอันดับที่ 3

ตารางที่ 3-5 รายละเอียดข้อมูลผลผลิตผลไม้ดอกมูลค่าอันดับที่ 1,2,3 ของศูนย์พัฒนา

ชื่อตาราง	RPPD_INC123_F.DBF	
คำอธิบายชั้นข้อมูล	รายละเอียดผลผลิตผลไม้ดอกที่มีมูลค่าอันดับที่ 1,2,3 ของแต่ละศูนย์พัฒนา ที่เกษตรกรจำหน่ายผ่านมูลนิธิโครงการหลวง ปี พ.ศ. 2543 โดยรวมทุกเกรด	
แหล่งข้อมูล	งานคัดบรรจุเชียงใหม่ มูลนิธิโครงการหลวง	
โครงสร้างข้อมูล		
ชื่อ ITEM	ชนิดและความกว้าง ITEM	คำอธิบาย ITEM
SITE_ID	N,4,0	รหัสศูนย์พัฒนาโครงการหลวง
F1_CODE	C,10	Code ผลผลิตผลไม้ดอกที่มีมูลค่าอันดับที่ 1
F1_NAME	C,30	ชื่อผลผลิตผลไม้ดอกที่มีมูลค่าอันดับที่ 1
F1_INCOME	N,15,2	มูลค่าของผลผลิตผลไม้ดอกที่มีมูลค่าอันดับที่ 1 (บาท)
F1_QUANT	N,15,0	ปริมาณของผลผลิตผลไม้ดอกที่มีมูลค่าอันดับที่ 1
F1_UNIT	C,20	หน่วยวัดปริมาณผลผลิตผลไม้ดอกที่มีมูลค่าอันดับที่ 1
F2_CODE	C,10	Code ผลผลิตผลไม้ดอกที่มีมูลค่าอันดับที่ 2
F2_NAME	C,30	ชื่อผลผลิตผลไม้ดอกที่มีมูลค่าอันดับที่ 2
F2_INCOME	N,15,2	มูลค่าของผลผลิตผลไม้ดอกที่มีมูลค่าอันดับที่ 2 (บาท)
F2_QUANT	N,15,0	ปริมาณของผลผลิตผลไม้ดอกที่มีมูลค่าอันดับที่ 2
F2_UNIT	C,20	หน่วยวัดปริมาณผลผลิตผลไม้ดอกที่มีมูลค่าอันดับที่ 2
F3_CODE	C,10	Code ผลผลิตผลไม้ดอกที่มีมูลค่าอันดับที่ 3
F3_NAME	C,30	ชื่อผลผลิตผลไม้ดอกที่มีมูลค่าอันดับที่ 3
F3_INCOME	N,15,2	มูลค่าของผลผลิตผลไม้ดอกที่มีมูลค่าอันดับที่ 3 (บาท)
F3_QUANT	N,15,0	ปริมาณของผลผลิตผลไม้ดอกที่มีมูลค่าอันดับที่ 3
F3_UNIT	C,20	หน่วยวัดปริมาณผลผลิตผลไม้ดอกที่มีมูลค่าอันดับที่ 3

ตารางที่ 3-6 รายละเอียดข้อมูลผลิตผลไม้ผลมีมูลค่าอันดับที่ 1,2,3 ของศูนย์พัฒนา

ชื่อตาราง	RPPD_INC123_P.DBF
คำอธิบายชั้นข้อมูล	รายละเอียดผลิตผลไม้ผลที่มีมูลค่าอันดับที่ 1,2,3 ของแต่ละศูนย์พัฒนา ที่เกษตรกรจำหน่ายผ่านมูลนิธิโครงการหลวง ปี พ.ศ. 2543 โดยรวมทุกเกรด
แหล่งข้อมูล	งานคັดบรรจุเชียงใหม่ มูลนิธิโครงการหลวง

โครงสร้างข้อมูล

ชื่อ ITEM	ชนิดและความกว้าง ITEM	คำอธิบาย ITEM
SITE_ID	N,4,0	รหัสศูนย์พัฒนาโครงการหลวง
P1_CODE	C,10	Code ผลิตผลไม้ผลที่มีมูลค่าอันดับที่ 1
P1_NAME	C,30	ชื่อผลิตผลไม้ผลที่มีมูลค่าอันดับที่ 1
P1_INCOME	N,15,2	มูลค่าของผลิตผลไม้ผลที่มีมูลค่าอันดับที่ 1 (บาท)
P1_QUANT	N,15,2	ปริมาณของผลิตผลไม้ผลที่มีมูลค่าอันดับที่ 1
P1_UNIT	C,20	หน่วยวัดปริมาณผลิตผลไม้ผลที่มีมูลค่าอันดับที่ 1
P2_CODE	C,10	Code ผลิตผลไม้ผลที่มีมูลค่าอันดับที่ 2
P2_NAME	C,30	ชื่อผลิตผลไม้ผลที่มีมูลค่าอันดับที่ 2
P2_INCOME	N,15,2	มูลค่าของผลิตผลไม้ผลที่มีมูลค่าอันดับที่ 2 (บาท)
P2_QUANT	N,15,2	ปริมาณของผลิตผลไม้ผลที่มีมูลค่าอันดับที่ 2
P2_UNIT	C,20	หน่วยวัดปริมาณผลิตผลไม้ผลที่มีมูลค่าอันดับที่ 2
P3_CODE	C,10	Code ผลิตผลไม้ผลที่มีมูลค่าอันดับที่ 3
P3_NAME	C,30	ชื่อผลิตผลไม้ผลที่มีมูลค่าอันดับที่ 3
P3_INCOME	N,15,2	มูลค่าของผลิตผลไม้ผลที่มีมูลค่าอันดับที่ 3 (บาท)
P3_QUANT	N,15,2	ปริมาณของผลิตผลไม้ผลที่มีมูลค่าอันดับที่ 3
P3_UNIT	C,20	หน่วยวัดปริมาณผลิตผลไม้ผลที่มีมูลค่าอันดับที่ 3

ตารางที่ 3-7 รายละเอียดข้อมูลผลิตผลผักมูลค่าอันดับที่ 1,2,3 ของศูนย์พัฒนา

ชื่อตาราง	RPPD_INC123_V.DBF
คำอธิบายชั้นข้อมูล	รายละเอียดผลิตผลผักที่มีมูลค่าอันดับที่ 1,2,3 ของแต่ละศูนย์พัฒนา ที่เกษตรกรจำหน่ายผ่านมูลนิธิโครงการหลวง ปี พ.ศ. 2543 โดยรวมทุกเกรด
แหล่งข้อมูล	งานคัดบรรจุเชียงใหม่ มูลนิธิโครงการหลวง

โครงสร้างข้อมูล

ชื่อ ITEM	ชนิดและความกว้าง ITEM	คำอธิบาย ITEM
SITE_ID	N,4,0	รหัสศูนย์พัฒนาโครงการหลวง
V1_CODE	C,10	Code ผลิตผลผักที่มีมูลค่าอันดับที่ 1
V1_NAME	C,30	ชื่อผลิตผลผักที่มีมูลค่าอันดับที่ 1
V1_INCOME	N,15,2	มูลค่าของผลิตผลผักที่มีมูลค่าอันดับที่ 1 (บาท)
V1_QUANT	N,15,2	ปริมาณของผลิตผลผักที่มีมูลค่าอันดับที่ 1
V1_UNIT	C,20	หน่วยวัดปริมาณผลิตผลผักที่มีมูลค่าอันดับที่ 1
V2_CODE	C,10	Code ผลิตผลผักที่มีมูลค่าอันดับที่ 2
V2_NAME	C,30	ชื่อผลิตผลผักที่มีมูลค่าอันดับที่ 2
V2_INCOME	N,15,2	มูลค่าของผลิตผลผักที่มีมูลค่าอันดับที่ 2 (บาท)
V2_QUANT	N,15,2	ปริมาณของผลิตผลผักที่มีมูลค่าอันดับที่ 2
V2_UNIT	C,20	หน่วยวัดปริมาณผลิตผลผักที่มีมูลค่าอันดับที่ 2
V3_CODE	C,10	Code ผลิตผลผักที่มีมูลค่าอันดับที่ 3
V3_NAME	C,30	ชื่อผลิตผลผักที่มีมูลค่าอันดับที่ 3
V3_INCOME	N,15,2	มูลค่าของผลิตผลผักที่มีมูลค่าอันดับที่ 3 (บาท)
V3_QUANT	N,15,2	ปริมาณของผลิตผลผักที่มีมูลค่าอันดับที่ 3
V3_UNIT	C,20	หน่วยวัดปริมาณผลิตผลผักที่มีมูลค่าอันดับที่ 3

ตารางที่ 3-8 รายละเอียดข้อมูลผลผลิตผลไม้กระถางปริมาณอันดับที่ 1,2,3 ของศูนย์พัฒนา

ชื่อตาราง	RPPD_QT123_D.DBF
คำอธิบายชั้นข้อมูล	รายละเอียดผลผลิตผลไม้กระถางที่มีปริมาณอันดับที่ 1,2,3 ของแต่ละศูนย์พัฒนา ที่เกษตรกรจำหน่ายผ่านมูลนิธิโครงการหลวง ปี พ.ศ. 2543 โดยรวมทุกเกรด
แหล่งข้อมูล	งานคัดบรรจุเชียงใหม่ มูลนิธิโครงการหลวง

โครงสร้างข้อมูล

ชื่อ ITEM	ชนิดและความกว้าง ITEM	คำอธิบาย ITEM
SITE_ID	N,4,0	รหัสศูนย์พัฒนาโครงการหลวง
D1_CODE	C,10	Code ผลผลิตไม้กระถางที่มีปริมาณอันดับที่ 1
D1_NAME	C,25	ชื่อผลผลิตไม้กระถางที่มีปริมาณอันดับที่ 1
D1_INCOME	N,15,2	มูลค่าของผลผลิตไม้กระถางที่มีมูลค่าอันดับที่ 1 (บาท)
D1_QUANT	N,15,0	ปริมาณของผลผลิตไม้กระถางที่มีมูลค่าอันดับที่ 1
D1_UNIT	C,20	หน่วยวัดปริมาณผลผลิตไม้กระถางที่มีมูลค่าอันดับที่ 1
D2_CODE	C,10	Code ผลผลิตไม้กระถางที่มีมูลค่าอันดับที่ 2
D2_NAME	C,25	ชื่อผลผลิตไม้กระถางที่มีมูลค่าอันดับที่ 2
D2_INCOME	N,15,2	มูลค่าของผลผลิตไม้กระถางที่มีมูลค่าอันดับที่ 2 (บาท)
D2_QUANT	N,15,0	ปริมาณของผลผลิตไม้กระถางที่มีมูลค่าอันดับที่ 2
D2_UNIT	C,20	หน่วยวัดปริมาณผลผลิตไม้กระถางที่มีมูลค่าอันดับที่ 2
D3_CODE	C,10	Code ผลผลิตไม้กระถางที่มีมูลค่าอันดับที่ 3
D3_NAME	C,25	ชื่อผลผลิตไม้กระถางที่มีมูลค่าอันดับที่ 3
D3_INCOME	N,15,2	มูลค่าของผลผลิตไม้กระถางที่มีมูลค่าอันดับที่ 3 (บาท)
D3_QUANT	N,15,0	ปริมาณของผลผลิตไม้กระถางที่มีมูลค่าอันดับที่ 3
D3_UNIT	C,20	หน่วยวัดปริมาณผลผลิตไม้กระถางที่มีมูลค่าอันดับที่ 3

ตารางที่ 3-9 รายละเอียดข้อมูลผลิตผลไม้ผลปริมาณอันดับที่ 1,2,3 ของศูนย์พัฒนา

ชื่อตาราง	RPPD_QT123_P.DBF	
คำอธิบายชั้นข้อมูล	รายละเอียดผลิตผลไม้ผลที่มีปริมาณอันดับที่ 1,2,3 ของแต่ละศูนย์พัฒนา ที่เกษตรกรจำหน่ายผ่านมูลนิธิโครงการหลวง ปี พ.ศ. 2543 โดยรวมทุกเกรด	
แหล่งข้อมูล	งานคัดบรรจุเชียงใหม่ มูลนิธิโครงการหลวง	
โครงสร้างข้อมูล		
ชื่อ ITEM	ชนิดและความกว้าง ITEM	คำอธิบาย ITEM
SITE_ID	N,4,0	รหัสศูนย์พัฒนาโครงการหลวง
P1_CODE	C,10	Code ผลิตผลไม้ผลที่มีปริมาณอันดับที่ 1
P1_NAME	C,25	ชื่อผลิตผลไม้ผลที่มีปริมาณอันดับที่ 1
P1_INCOME	N,15,2	มูลค่าของผลิตผลไม้ผลที่มีปริมาณอันดับที่ 1 (บาท)
P1_QUANT	N,15,2	ปริมาณของผลิตผลไม้ผลที่มีปริมาณอันดับที่ 1
P1_UNIT	C,20	หน่วยวัดปริมาณผลิตผลไม้ผลที่มีปริมาณอันดับที่ 1
P2_CODE	C,10	Code ผลิตผลไม้ผลที่มีปริมาณอันดับที่ 2
P2_NAME	C,25	ชื่อผลิตผลไม้ผลที่มีปริมาณอันดับที่ 2
P2_INCOME	N,15,2	มูลค่าของผลิตผลไม้ผลที่มีปริมาณอันดับที่ 2 (บาท)
P2_QUANT	N,15,2	ปริมาณของผลิตผลไม้ผลที่มีปริมาณอันดับที่ 2
P2_UNIT	C,20	หน่วยวัดปริมาณผลิตผลไม้ผลที่มีปริมาณอันดับที่ 2
P3_CODE	C,10	Code ผลิตผลไม้ผลที่มีปริมาณอันดับที่ 3
P3_NAME	C,25	ชื่อผลิตผลไม้ผลที่มีปริมาณอันดับที่ 3
P3_INCOME	N,15,2	มูลค่าของผลิตผลไม้ผลที่มีปริมาณอันดับที่ 3 (บาท)
P3_QUANT	N,15,2	ปริมาณของผลิตผลไม้ผลที่มีปริมาณอันดับที่ 3
P3_UNIT	C,20	หน่วยวัดปริมาณผลิตผลไม้ผลที่มีปริมาณอันดับที่ 3

ตารางที่ 3-10 รายละเอียดข้อมูลผลิตผลผักปริมาณอันดับที่ 1,2,3 ของศูนย์พัฒนาฯ

ชื่อตาราง	RPPD_QT123_V.DBF
คำอธิบายชั้นข้อมูล	รายละเอียดผลิตผลผักที่มีปริมาณอันดับที่ 1,2,3 ของแต่ละศูนย์พัฒนาฯ ที่เกษตรกรจำหน่ายผ่านมูลนิธิโครงการหลวง ปี พ.ศ. 2543 โดยรวมทุกเกรด
แหล่งข้อมูล	งานคัดบรรจุเชียงใหม่ มูลนิธิโครงการหลวง

โครงสร้างข้อมูล

ชื่อ ITEM	ชนิดและความกว้าง ITEM	คำอธิบาย ITEM
SITE_ID	N,4,0	รหัสศูนย์พัฒนาโครงการหลวง
V1_CODE	C,10	Code ผลิตผลผักที่มีปริมาณอันดับที่ 1
V1_NAME	C,30	ชื่อผลิตผลผักที่มีปริมาณอันดับที่ 1
V1_INCOME	N,15,2	มูลค่าของผลิตผลผักที่มีปริมาณอันดับที่ 1 (บาท)
V1_QUANT	N,15,2	ปริมาณของผลิตผลผักที่มีปริมาณอันดับที่ 1
V1_UNIT	C,20	หน่วยวัดปริมาณผลิตผลผักที่มีปริมาณอันดับที่ 1
V2_CODE	C,10	Code ผลิตผลผักที่มีปริมาณอันดับที่ 2
V2_NAME	C,30	ชื่อผลิตผลผักที่มีปริมาณอันดับที่ 2
V2_INCOME	N,15,2	มูลค่าของผลิตผลผักที่มีปริมาณอันดับที่ 2 (บาท)
V2_QUANT	N,15,2	ปริมาณของผลิตผลผักที่มีปริมาณอันดับที่ 2
V2_UNIT	C,20	หน่วยวัดปริมาณผลิตผลผักที่มีปริมาณอันดับที่ 2
V3_CODE	C,10	Code ผลิตผลผักที่มีปริมาณอันดับที่ 3
V3_NAME	C,30	ชื่อผลิตผลผักที่มีปริมาณอันดับที่ 3
V3_INCOME	N,15,2	มูลค่าของผลิตผลผักที่มีปริมาณอันดับที่ 3 (บาท)
V3_QUANT	N,15,2	ปริมาณของผลิตผลผักที่มีปริมาณอันดับที่ 3
V3_UNIT	C,20	หน่วยวัดปริมาณผลิตผลผักที่มีปริมาณอันดับที่ 3

ตารางที่ 3-11 รายละเอียดข้อมูลผลิตผลไม้ดอกเกรดพิเศษของศูนย์พัฒนาฯ

ชื่อตาราง	RPPD_GRDE_F.DBF
คำอธิบายชั้นข้อมูล	รายละเอียดผลิตผลไม้ดอกเกรดพิเศษของแต่ละศูนย์พัฒนาฯ ที่เกษตรกรจำหน่ายผ่านมูลนิธิโครงการหลวงปี พ.ศ. 2543
แหล่งข้อมูล	งานคัดบรรจุเชียงใหม่ มูลนิธิโครงการหลวง

โครงสร้างข้อมูล

ชื่อ ITEM	ชนิดและความกว้าง ITEM	คำอธิบาย ITEM
SIDE_ID	N,4,0	รหัสศูนย์พัฒนาโครงการหลวง
GRP_F_01E	N,10,0	ปริมาณกุหลาบเกรดพิเศษ (ดอก)
GRP_F_02E	N,10,0	ปริมาณกุหลาบเข้าช่อเกรดพิเศษ (ช่อ)
GRP_F_14E	N,10,0	ปริมาณแคลลาลี่เกรดพิเศษ (ดอก)
GRP_F_35E	N,10,0	ปริมาณตุ้มเงินตุ้มทองเกรดพิเศษ (ช่อ)
GRP_F_45E	N,10,0	ปริมาณใบลัลคัสเกรดพิเศษ (ใบ)
GRP_F_47E	N,10,0	ปริมาณปักชาสวรรค์เกรดพิเศษ (ช่อ)
GRP_F_53E	N,10,0	ปริมาณใบเฟินลีเธอร์ลีฟเกรดพิเศษ (ใบ)
GRP_F_69E	N,10,0	ปริมาณลิอะทริสเกรดพิเศษ (ช่อ)
GRP_F_74E	N,10,0	ปริมาณสแตติสแคสเปียร์เกรดพิเศษ (ก้าน)
GRP_F_79E	N,10,0	ปริมาณสนอินิกเกรดพิเศษ (ก้าน)
GRP_F_86E	N,10,0	ปริมาณหน้าวัวเกรดพิเศษ (ดอก)
GRP_F_90E	N,10,0	ปริมาณอัลสโตรมีเรียเกรดพิเศษ (ช่อ)
GRP_F_95E	N,10,0	ปริมาณแอสเทอร์เกรดพิเศษ (ช่อ)

ตารางที่ 3-12 รายละเอียดข้อมูลผลิตผลไม้ผลเกรดพิเศษของศูนย์พัฒนาฯ

ชื่อตาราง	RPPD_GRDE_P.DBF
คำอธิบายชั้นข้อมูล	รายละเอียดผลิตผลไม้ผลเกรดพิเศษของแต่ละศูนย์พัฒนาฯ ที่เกษตรกรจำหน่ายผ่านมูลนิธิโครงการหลวงปี พ.ศ. 2543
แหล่งข้อมูล	งานคัดบรรจุเชียงใหม่ มูลนิธิโครงการหลวง

โครงสร้างข้อมูล

ชื่อ ITEM	ชนิดและความกว้าง ITEM	คำอธิบาย ITEM
SIDE_ID	N,4,0	รหัสศูนย์พัฒนาโครงการหลวง
GRP_P01E	N,10,2	ปริมาณ กีวี เกรดพิเศษ (กิโลกรัม)
GRP_P10E	N,10,2	ปริมาณ พลัม เกรดพิเศษ (กิโลกรัม)
GRP_P17E	N,10,2	ปริมาณ พีช เกรดพิเศษ (กิโลกรัม)
GRP_P18E	N,10,2	ปริมาณ สตอเบอรี่ เกรดพิเศษ (กิโลกรัม)
GRP_P20E	N,10,2	ปริมาณ สาลี่ เกรดพิเศษ (กิโลกรัม)

ตารางที่ 3-13 รายละเอียดข้อมูลผลผลิตผลไม้ดอกเกรด 1 ของศูนย์พัฒนาฯ

ชื่อตาราง	RPPD_GRD1_F.DBF
คำอธิบายชั้นข้อมูล	รายละเอียดผลผลิตผลไม้ดอกเกรด 1 ของแต่ละศูนย์พัฒนาฯ ที่เกษตรกรจำหน่ายผ่านมูลนิธิโครงการหลวงปี พ.ศ. 2543
แหล่งข้อมูล	งานคัดบรรจุเชียงใหม่ มูลนิธิโครงการหลวง

โครงสร้างข้อมูล

ชื่อ ITEM	ชนิดและความกว้าง ITEM	คำอธิบาย ITEM
SIDE_ID	N,4,0	รหัสศูนย์พัฒนาโครงการหลวง
GRP_F_01	N,10,0	ปริมาณกุหลาบเกรด 1 (ดอก)
GRP_F_02	N,10,0	ปริมาณกุหลาบเข้าช่อเกรด 1 (ช่อ)
GRP_F_03	N,10,0	ปริมาณกุหลาบหนูเกรด 1 (ดอก)
GRP_F_05	N,10,0	ปริมาณแกลดีโอลัสเกรด 1 (ช่อ)
GRP_F_10	N,10,0	ปริมาณคาร์เนชั่นดอกช่อเกรด 1 (ช่อ)
GRP_F_11	N,10,0	ปริมาณคาร์เนชั่นดอกเดี่ยวเกรด 1 (ดอก)
GRP_F_14	N,10,0	ปริมาณแคลลาลีเกรด 1 (ดอก)
GRP_F_18	N,10,0	ปริมาณจิโปซิฟิลาเกรด 1 (กำ)
GRP_F_24	N,10,0	ปริมาณดอกชิงเกรด 1 (ช่อ)
GRP_F_27	N,10,0	ปริมาณดอกทานตะวันเกรด 1 (ดอก)
GRP_F_35	N,10,0	ปริมาณตุ้มเงินตุ้มทองเกรด 1 (ช่อ)
GRP_F_37	N,10,0	ปริมาณบัวชั้นเกรด 1 (ช่อ)
GRP_F_41	N,10,0	ปริมาณเบญจมาศดอกเดี่ยวเกรด 1 (ดอก)
GRP_F_42	N,10,0	ปริมาณเบญจมาศดอกช่อเกรด 1 (ช่อ)
GRP_F_45	N,10,0	ปริมาณใบลัคัสเกรด 1 (ใบ)
GRP_F_47	N,10,0	ปริมาณปักษาสวรรค์เกรด 1 (ช่อ)

ตารางที่ 3-13 (ต่อ)

โครงสร้างข้อมูล (ต่อ)

ชื่อ ITEM	ชนิดและความกว้าง ITEM	คำอธิบาย ITEM
GRP_F_51	N,10,0	ปริมาณฟิลิเดนดรอนขนาดเกรด 1 (ใบ)
GRP_F_52	N,10,0	ปริมาณฟินเซากวางเกรด 1 (ใบ)
GRP_F_53	N,10,0	ปริมาณไบเฟนลีเธอร์ลีฟเกรด 1 (ใบ)
GRP_F_54	N,10,0	ปริมาณแฟลกซ์สีประดับเกรด 1 (ใบ)
GRP_F_57	N,10,0	ปริมาณยูคาลิปตัสเกรด 1 (ก้าน)
GRP_F_58	N,10,0	ปริมาณยูนิมัสเกรด 1 (ก้าน)
GRP_F_59	N,10,0	ปริมาณเยอบีร่าเกรด 1 (ดอก)
GRP_F_62	N,10,0	ปริมาณรูตบีเกียร์เกรด 1 (ก่า)
GRP_F_66	N,10,0	ปริมาณลิลลี่เกรด 1 (ก่า)
GRP_F_67	N,10,0	ปริมาณลิวคาเดนดรอนเกรด 1 (ช่อ)
GRP_F_69	N,10,0	ปริมาณลือะทริสเกรด 1 (ช่อ)
GRP_F_75	N,10,0	ปริมาณสแตติสซินตั้มเกรด 1 (ก่า)
GRP_F_77	N,10,0	ปริมาณสแตติสเพอร์รี่ชียายเกรด 1 (ช่อ)
GRP_F_79	N,10,0	ปริมาณสนฮิโนกิเกรด 1 (ก่า)
GRP_F_86	N,10,0	ปริมาณหน้าวัวเกรด 1 (ดอก)
GRP_F_89	N,10,0	ปริมาณอะกาแพนทัสเกรด 1 (ดอก)
GRP_F_90	N,10,0	ปริมาณอัลสโตรมีเรียเกรด 1 (ดอก)
GRP_F_95	N,10,0	ปริมาณแอสเทอร์เกรด 1 (ดอก)

ตารางที่ 3-14 รายละเอียดข้อมูลผลิตผลไม้ผลไม้เกรด 1 ของศูนย์พัฒนาฯ

ชื่อตาราง	RPPD_GRD1_P.DBF
คำอธิบายชั้นข้อมูล	รายละเอียดผลิตผลไม้ผลไม้เกรด 1 ของแต่ละศูนย์พัฒนาฯ ที่เกษตรกรจำหน่ายผ่านมูลนิธิโครงการหลวงปี พ.ศ. 2543
แหล่งข้อมูล	งานคัตบรจุเชียงใหม่ มูลนิธิโครงการหลวง

โครงสร้างข้อมูล

ชื่อ ITEM	ชนิดและความกว้าง ITEM	คำอธิบาย ITEM
SIDE_ID	N,4,0	รหัสศูนย์พัฒนาโครงการหลวง
GRP_P_01	N,12,2	ปริมาณกี้วี่เกรด 1 (กิโลกรัม)
GRP_P_05	N,12,2	ปริมาณเนคทารีนเกรด 1 (กิโลกรัม)
GRP_P_07	N,12,2	ปริมาณบ๊วยเกรด 1 (กิโลกรัม)
GRP_P_09	N,12,2	ปริมาณพลับเกรด 1 (กิโลกรัม)
GRP_P_10	N,12,2	ปริมาณพลัมเกรด 1 (กิโลกรัม)
GRP_P_12	N,12,2	ปริมาณมะเฟืองเกรด 1 (กิโลกรัม)
GRP_P_14	N,12,2	ปริมาณมะละกอเกรด 1 (กิโลกรัม)
GRP_P_17	N,12,2	ปริมาณพีชเกรด 1 (กิโลกรัม)
GRP_P_18	N,12,2	ปริมาณสตรอเบอรี่เกรด 1 (กิโลกรัม)
GRP_P_20	N,12,2	ปริมาณสาลี่เกรด 1 (กิโลกรัม)
GRP_P_21	N,12,2	ปริมาณเสาวรสเกรด 1 (กิโลกรัม)
GRP_P_26	N,12,2	ปริมาณอะโวคาโดเกรด 1 (กิโลกรัม)

ตารางที่ 3-15 รายละเอียดข้อมูลผลิตผลผักเกรด 1 ของศูนย์พัฒนาฯ

ชื่อตาราง	RPPD_GRD1_V.DBF
คำอธิบายชั้นข้อมูล	รายละเอียดผลิตผลผักเกรด 1 ของแต่ละศูนย์พัฒนาฯ ที่เกษตรกรจำหน่ายผ่านมูลนิธิโครงการหลวงปี พ.ศ. 2543
แหล่งข้อมูล	งานคัดบรรจุเชียงใหม่ มูลนิธิโครงการหลวง

โครงสร้างข้อมูล

ชื่อ ITEM	ชนิดและความกว้าง ITEM	คำอธิบาย ITEM
SITE_ID	N,4,0	รหัสศูนย์พัฒนาโครงการหลวง
GRP_V_029	N,12,2	ปริมาณ มิทซุบะ เกรด 1 (กิโลกรัม)
GRP_V_035	N,12,2	ปริมาณ ผักกาดหอมห่อ เกรด 1 (กิโลกรัม)
GRP_V_036	N,12,2	ปริมาณ ผักกาดหอมใบแดง เกรด 1 (กิโลกรัม)
GRP_V_037	N,12,2	ปริมาณ ผักกาดหวาน เกรด 1 (กิโลกรัม)
GRP_V_039	N,12,2	ปริมาณ แรดิชซีโอ เกรด 1 (กิโลกรัม)
GRP_V_040	N,12,2	ปริมาณ โกโบ เกรด 1 (กิโลกรัม)
GRP_V_042	N,12,2	ปริมาณ เอ็นไดร์ เกรด 1 (กิโลกรัม)
GRP_V_043	N,12,2	ปริมาณ ซีโครี่ช็อคเกอร์ฮัท เกรด 1 (กิโลกรัม)
GRP_V_048	N,12,2	ปริมาณ อาร์ติโชค เกรด 1 (กิโลกรัม)
GRP_V_055	N,12,2	ปริมาณ ผักกาดหอมรอยัลไฮ้ค เกรด 1 (กิโลกรัม)
GRP_V_056	N,12,2	ปริมาณ ผักกาดหอมไอ้คลีฟแดง เกรด 1 (กิโลกรัม)
GRP_V_061	N,12,2	ปริมาณ เซเลอรี่ เกรด 1 (กิโลกรัม)
GRP_V_062	N,12,2	ปริมาณ แครอท เกรด 1 (กิโลกรัม)
GRP_V_063	N,12,2	ปริมาณ เบบี้แครอท เกรด 1 (กิโลกรัม)
GRP_V_064	N,12,2	ปริมาณ พาร์สเลย์ เกรด 1 (กิโลกรัม)
GRP_V_065	N,12,2	ปริมาณ เฟนเนล เกรด 1 (กิโลกรัม)

ตารางที่ 3-15 (ต่อ)

โครงสร้างข้อมูล (ต่อ)

ชื่อ ITEM	ชนิดและความกว้าง ITEM	คำอธิบาย ITEM
GRP_V_071	N,12,2	ปริมาณกะหล่ำปลีแดง(ม่วง) เกรด 1 (กิโลกรัม)
GRP_V_072	N,12,2	ปริมาณกะหล่ำดาวเกรด 1 (กิโลกรัม)
GRP_V_073	N,12,2	ปริมาณกะหล่ำปมเกรด 1 (กิโลกรัม)
GRP_V_074	N,12,2	ปริมาณผักกาดหางหงษ์เกรด 1 (กิโลกรัม)
GRP_V_075	N,12,2	ปริมาณแรติชเกรด 1 (กิโลกรัม)
GRP_V_076	N,12,2	ปริมาณเทอร์นิฟเกรด 1 (กิโลกรัม)
GRP_V_078	N,12,2	ปริมาณกะหล่ำปลีขาวเกรด 1 (กิโลกรัม)
GRP_V_079	N,12,2	ปริมาณกะหล่ำดอกเกรด 1 (กิโลกรัม)
GRP_V_080	N,12,2	ปริมาณกะหล่ำปลีเกรด 1 (กิโลกรัม)
GRP_V_081	N,12,2	ปริมาณผักกาดขาวปลีเกรด 1 (กิโลกรัม)
GRP_V_082	N,12,2	ปริมาณผักกาดฮ่องเต้เกรด 1 (กิโลกรัม)
GRP_V_084	N,12,2	ปริมาณเทอร์นิฟใบเกรด 1 (กิโลกรัม)
GRP_V_085	N,12,2	ปริมาณคะน้าใบหยิกเกรด 1 (กิโลกรัม)
GRP_V_086	N,12,2	ปริมาณกะหล่ำดอกโรมาเนสโกเกรด 1 (กิโลกรัม)
GRP_V_089	N,12,2	ปริมาณวอเตอร์เครส (สลัดน้ำ) เกรด 1 (กิโลกรัม)
GRP_V_090	N,12,2	ปริมาณกะหล่ำปลีรูปหัวใจเกรด 1 (กิโลกรัม)
GRP_V_092	N,12,2	ปริมาณบร็อคโคลี่เกรด 1 (กิโลกรัม)
GRP_V_107	N,12,2	ปริมาณใบฉ่ายเกรด 1 (กิโลกรัม)
GRP_V_111	N,12,2	ปริมาณผักกาดขาวปลีไส้สีส้มเกรด 1 (กิโลกรัม)
GRP_V_113	N,12,2	ปริมาณปวยเล้งเกรด 1 (กิโลกรัม)
GRP_V_114	N,12,2	ปริมาณบัทрутเกรด 1 (กิโลกรัม)

ตารางที่ 3-15 (ต่อ)

โครงสร้างข้อมูล (ต่อ)

ชื่อ ITEM	ชนิดและความกว้าง ITEM	คำอธิบาย ITEM
GRP_V_115	N,12,2	ปริมาณ สวิตซ์ เกรด 1 (กิโลกรัม)
GRP_V_117	N,12,2	ปริมาณ หอมญี่ปุ่น(หอมตัน) เกรด 1 (กิโลกรัม)
GRP_V_118	N,12,2	ปริมาณ กระเทียมตัน เกรด 1 (กิโลกรัม)
GRP_V_127	N,12,2	ปริมาณ พริกหวานเขียว เกรด 1 (กิโลกรัม)
GRP_V_128	N,12,2	ปริมาณ พริกหวานเหลือง เกรด 1 (กิโลกรัม)
GRP_V_129	N,12,2	ปริมาณ พริกหวานแดง เกรด 1 (กิโลกรัม)
GRP_V_130	N,12,2	ปริมาณ มะเขือเทศเชอร์รี่ เกรด 1 (กิโลกรัม)
GRP_V_132	N,12,2	ปริมาณ มะเขือเทศดอยคำ เกรด 1 (กิโลกรัม)
GRP_V_133	N,12,2	ปริมาณ มะเขือม่วง(ก้านเขียว-ทรงกลม) เกรด 1 (กิโลกรัม)
GRP_V_134	N,12,2	ปริมาณ มะเขือม่วง(ก้านดำ-ทรงยาว) เกรด 1 (กิโลกรัม)
GRP_V_135	N,12,2	ปริมาณ มะเขือเทศ เกรด 1 (กิโลกรัม)
GRP_V_136	N,12,2	ปริมาณ มันฝรั่ง เกรด 1 (กิโลกรัม)
GRP_V_140	N,12,2	ปริมาณ มะเขือเทศเชอร์รี่หวาน เกรด 1 (กิโลกรัม)
GRP_V_145	N,12,2	ปริมาณ ไซนัสแย้ม เกรด 1 (กิโลกรัม)
GRP_V_147	N,12,2	ปริมาณ มะเขือเทศเชอร์รี่ข้อ เกรด 1 (กิโลกรัม)
GRP_V_150	N,12,2	ปริมาณ พริกทองญี่ปุ่น เกรด 1 (กิโลกรัม)
GRP_V_151	N,12,2	ปริมาณ แตงกวายาว เกรด 1 (กิโลกรัม)
GRP_V_152	N,12,2	ปริมาณ มะระ เกรด 1 (กิโลกรัม)
GRP_V_153	N,12,2	ปริมาณ ซูกินี เกรด 1 (กิโลกรัม)
GRP_V_155	N,12,2	ปริมาณ แตงหอม เกรด 1 (กิโลกรัม)

ตารางที่ 3-15 (ต่อ)

โครงสร้างข้อมูล (ต่อ)

ชื่อ ITEM	ชนิดและความกว้าง ITEM	คำอธิบาย ITEM
GRP_V_156	N,12,2	ปริมาณ บวบหอม เกรด 1 (กิโลกรัม)
GRP_V_157	N,12,2	ปริมาณ พริกงานบิน เกรด 1 (กิโลกรัม)
GRP_V_158	N,12,2	ปริมาณ พริกบัตเตอร์นัท เกรด 1 (กิโลกรัม)
GRP_V_159	N,12,2	ปริมาณ พริกแม้ว เกรด 1 (กิโลกรัม)
GRP_V_160	N,12,2	ปริมาณ ยอดพริกแม้ว(ยอดซาโยเต้) เกรด 1 (กิโลกรัม)
GRP_V_163	N,12,2	ปริมาณ พริกคองซ์ เกรด 1 (กิโลกรัม)
GRP_V_164	N,12,2	ปริมาณ พริกมะพร้าว เกรด 1 (กิโลกรัม)
GRP_V_174	N,12,2	ปริมาณ ถั่วแขก เกรด 1 (กิโลกรัม)
GRP_V_175	N,12,2	ปริมาณ ถั่วลันเตา(ฝัก) เกรด 1 (กิโลกรัม)
GRP_V_177	N,12,2	ปริมาณ ถั่วเข็ม เกรด 1 (กิโลกรัม)
GRP_V_180	N,12,2	ปริมาณ ถั่วหวาน เกรด 1 (กิโลกรัม)
GRP_V_184	N,12,2	ปริมาณ ยอดถั่วลันเตา เกรด 1 (กิโลกรัม)
GRP_V_187	N,12,2	ปริมาณ ข้าวโพดหวาน 2 สี เกรด 1 (กิโลกรัม)
GRP_V_193	N,12,2	ปริมาณ รูบาร์บ เกรด 1 (กิโลกรัม)
GRP_V_198	N,12,2	ปริมาณ หน่อไม้ เกรด 1 (กิโลกรัม)

ตารางที่ 3-16 รายละเอียดข้อมูลผลิตผลที่มีมูลค่าอันดับที่ 1-10 กระจายตามศูนย์พัฒนา

ชื่อตาราง	RPPD_TOPTEN.DBF
คำอธิบายชั้นข้อมูล	การกระจายตัวของผลิตผลที่เกษตรกรจำหน่ายผ่านมูลนิธิโครงการหลวง ในปี พ.ศ. 2543 ซึ่งมีมูลค่าอันดับที่ 1-10 ในศูนย์พัฒนาฯ 36 ศูนย์
แหล่งข้อมูล	งานคัดบรรจุเชียงใหม่ มูลนิธิโครงการหลวง

โครงสร้างข้อมูล

ชื่อ ITEM	ชนิดและความกว้าง ITEM	คำอธิบาย ITEM
SIDE_ID	N,4,0	รหัสศูนย์พัฒนาโครงการหลวง
V_035_INC1	N,18,2	มูลค่าของผักกาดหอมห่อ(สลัดแก้ว) (อันดับที่ 1)
F_42_INC2	N,18,2	มูลค่าของเบญจมาศดอกช่อ (อันดับที่ 2)
V_081_INC3	N,18,2	มูลค่าของผักกาดขาวปลี (อันดับที่ 3)
P_18_INC4	N,18,2	มูลค่าของสตรอเบอร์รี่ (อันดับที่ 4)
V_074_INC5	N,18,2	มูลค่าของผักกาดหางหงษ์ (อันดับที่ 5)
V_061_INC6	N,18,2	มูลค่าของเซเลอรี่ (อันดับที่ 6)
V_174_INC7	N,18,2	มูลค่าของถั่วแขก (อันดับที่ 7)
V_071_INC8	N,18,2	มูลค่าของกะหล่ำปลีแดง(ม่วง) (อันดับที่ 8)
V_160_INC9	N,18,2	มูลค่าของยอดฟักแม้ว(ยอดซาโยเต้) (อันดับที่ 9)
V_187_IN10	N,18,2	มูลค่าของข้าวโพดหวาน 2 สี (อันดับที่ 10)

หมายเหตุ มูลค่าของผลิตผลมีหน่วยเป็นบาท

ตารางที่ 3-17 รายละเอียดข้อมูลปริมาณและมูลค่าของผลิตผลไม้ดอกเกรดต่างๆ

ชื่อตาราง	GRP_F_XX*.DBF
คำอธิบายชั้นข้อมูล	ปริมาณและมูลค่าของผลิตผลไม้ดอกเกรดต่างๆ ได้แก่ เกรดพิเศษ (E), 1, 2, U และ R ที่เกษตรกรจำหน่ายผ่านมูลนิธิโครงการหลวง ในปี พ.ศ. 2543
แหล่งข้อมูล	งานคัดบรรจุเชียงใหม่ มูลนิธิโครงการหลวง

โครงสร้างข้อมูล

ชื่อ ITEM	ชนิดและความกว้าง ITEM	คำอธิบาย ITEM
SIDE_ID	N,4,0	รหัสศูนย์พัฒนาโครงการหลวง
GE_QT	N,10,0	ปริมาณผลิตผลเกรดพิเศษ (E)
G1_QT	N,10,0	ปริมาณผลิตผลเกรด 1
G2_QT	N,10,0	ปริมาณผลิตผลเกรด 2
GE1_QT	N,10,0	ปริมาณผลิตผลเกรด E + เกรด 1
G12_QT	N,10,0	ปริมาณผลิตผลเกรด 1 + เกรด 2
GU_QT	N,10,0	ปริมาณผลิตผลเกรด U
GR_QT	N,10,0	ปริมาณผลิตผลเกรด R
GUR_QT	N,10,0	ปริมาณผลิตผลเกรด U + เกรด R
GE_INC	N,16,2	มูลค่าผลิตผลเกรด E
G1_INC	N,16,2	มูลค่าผลิตผลเกรด 1
G2_INC	N,16,2	มูลค่าผลิตผลเกรด 2
GE1_INC	N,16,2	มูลค่าผลิตผลเกรด E + เกรด 1
G12_INC	N,16,2	มูลค่าผลิตผลเกรด 1 + เกรด 2
GU_INC	N,16,2	มูลค่าผลิตผลเกรด U
GR_INC	N,16,2	มูลค่าผลิตผลเกรด R

ตารางที่ 3-17 (ต่อ)

โครงสร้างข้อมูล (ต่อ)

ชื่อ ITEM	ชนิดและความกว้าง ITEM	คำอธิบาย ITEM
GUR_INC	N,16,2	มูลค่าผลิตผลเกรด U + เกรด R
PGE_QT	N,7,2	สัดส่วนปริมาณผลิตผลเกรด E ต่อปริมาณผลิตผลรวมทุกเกรด (%)
PG1_QT	N,7,2	สัดส่วนปริมาณผลิตผลเกรด 1 ต่อปริมาณผลิตผลรวมทุกเกรด (%)
PG2_QT	N,7,2	สัดส่วนปริมาณผลิตผลเกรด 2 ต่อปริมาณผลิตผลรวมทุกเกรด (%)
PGE1_QT	N,7,2	สัดส่วนปริมาณผลิตผลเกรด E+เกรด 1 ต่อปริมาณผลิตผลรวมทุกเกรด (%)
PG12_QT	N,7,2	สัดส่วนปริมาณผลิตผลเกรด 1+เกรด 2 ต่อปริมาณผลิตผลรวมทุกเกรด (%)
PGU_QT	N,7,2	สัดส่วนปริมาณผลิตผลเกรด U ต่อปริมาณผลิตผลรวมทุกเกรด (%)
PGR_QT	N,7,2	สัดส่วนปริมาณผลิตผลเกรด R ต่อปริมาณผลิตผลรวมทุกเกรด (%)
PGUR_QT	N,7,2	สัดส่วนปริมาณผลิตผลเกรด U+เกรด R ต่อปริมาณผลิตผลรวมทุกเกรด (%)
PGE_INC	N,7,2	สัดส่วนมูลค่าผลิตผลเกรด E ต่อมูลค่าผลิตผลรวมทุกเกรด (%)
PG1_INC	N,7,2	สัดส่วนมูลค่าผลิตผลเกรด 1 ต่อมูลค่าผลิตผลรวมทุกเกรด (%)
PG2_INC	N,7,2	สัดส่วนมูลค่าผลิตผลเกรด 2 ต่อมูลค่าผลิตผลรวมทุกเกรด (%)

ตารางที่ 3-17 (ต่อ)**โครงสร้างข้อมูล (ต่อ)**

ชื่อ ITEM	ชนิดและความกว้าง ITEM	คำอธิบาย ITEM
PGE1_INC	N,7,2	สัดส่วนมูลค่าผลิตผลเกรด E + เกรด 1 ต่อมูลค่าผลิตผลรวมทุกเกรด (%)
PG12_INC	N,7,2	สัดส่วนมูลค่าผลิตผลเกรด 1 + เกรด 2 ต่อมูลค่าผลิตผลรวมทุกเกรด (%)
PGU_INC	N,7,2	สัดส่วนมูลค่าผลิตผลเกรด U ต่อมูลค่าผลิตผลรวมทุกเกรด (%)
PGR_INC	N,7,2	สัดส่วนมูลค่าผลิตผลเกรด R ต่อมูลค่าผลิตผลรวมทุกเกรด (%)
PGUR_INC	N,7,2	สัดส่วนมูลค่าผลิตผลเกรด U + เกรด R ต่อมูลค่าผลิตผลรวมทุกเกรด (%)
TOT_QUANT	N,18,0	ปริมาณผลิตผลรวมทุกเกรด
TOT_INCOME	N,18,2	มูลค่าผลิตผลรวมทุกเกรด

หมายเหตุ

- * การเก็บข้อมูลแยกตาม group code โดยที่ 1 ไฟล์เก็บข้อมูลผลิตผล 1 อย่าง (รายชื่อไฟล์ดูใน List_grpcode.dbf)
- หน่วยวัดปริมาณผลิตผลดูรายละเอียดเพิ่มเติมได้ที่ Lookup_Groupcode.dbf
- มูลค่าของผลิตผลมีหน่วยเป็นบาท

ตารางที่ 3-18 รายละเอียดข้อมูลปริมาณและมูลค่าของผลิตผลไม้ผลเกรดต่างๆ

ชื่อตาราง	GRP_P_XX*.DBF
คำอธิบายชั้นข้อมูล	ปริมาณและมูลค่าของผลิตผลไม้ผลเกรดต่างๆ ได้แก่ เกรดพิเศษ (E), 1, 2, U และ R ที่เกษตรกรจำหน่ายผ่านมูลนิธิโครงการหลวง ในปี พ.ศ. 2543
แหล่งข้อมูล	งานคัดบรรจุเชียงใหม่ มูลนิธิโครงการหลวง

โครงสร้างข้อมูล

ชื่อ ITEM	ชนิดและความกว้าง ITEM	คำอธิบาย ITEM
SIDE_ID	N,4,0	รหัสศูนย์พัฒนาโครงการหลวง
GE_QT	N,12,2	ปริมาณผลิตผลเกรดพิเศษ (E)
G1_QT	N,12,2	ปริมาณผลิตผลเกรด 1
G2_QT	N,12,2	ปริมาณผลิตผลเกรด 2
GE1_QT	N,12,2	ปริมาณผลิตผลเกรด E + เกรด 1
G12_QT	N,12,2	ปริมาณผลิตผลเกรด 1 + เกรด 2
GU_QT	N,12,2	ปริมาณผลิตผลเกรด U
GR_QT	N,12,2	ปริมาณผลิตผลเกรด R
GUR_QT	N,12,2	ปริมาณผลิตผลเกรด U + เกรด R
GE_INC	N,16,2	มูลค่าผลิตผลเกรด E
G1_INC	N,16,2	มูลค่าผลิตผลเกรด 1
G2_INC	N,16,2	มูลค่าผลิตผลเกรด 2
GE1_INC	N,16,2	มูลค่าผลิตผลเกรด E + เกรด 1
G12_INC	N,16,2	มูลค่าผลิตผลเกรด 1 + เกรด 2
GU_INC	N,16,2	มูลค่าผลิตผลเกรด U
GR_INC	N,16,2	มูลค่าผลิตผลเกรด R

ตารางที่ 3-18 (ต่อ)

โครงสร้างข้อมูล (ต่อ)

ชื่อ ITEM	ชนิดและความกว้าง ITEM	คำอธิบาย ITEM
GUR_INC	N,16,2	มูลค่าผลิตผลเกรด U + เกรด R
PGE_QT	N,7,2	สัดส่วนปริมาณผลิตผลเกรด E ต่อปริมาณผลิตผลรวมทุกเกรด (%)
PG1_QT	N,7,2	สัดส่วนปริมาณผลิตผลเกรด 1 ต่อปริมาณผลิตผลรวมทุกเกรด (%)
PG2_QT	N,7,2	สัดส่วนปริมาณผลิตผลเกรด 2 ต่อปริมาณผลิตผลรวมทุกเกรด (%)
PGE1_QT	N,7,2	สัดส่วนปริมาณผลิตผลเกรด E+เกรด 1 ต่อปริมาณผลิตผลรวมทุกเกรด (%)
PG12_QT	N,7,2	สัดส่วนปริมาณผลิตผลเกรด 1+เกรด 2 ต่อปริมาณผลิตผลรวมทุกเกรด (%)
PGU_QT	N,7,2	สัดส่วนปริมาณผลิตผลเกรด U ต่อปริมาณผลิตผลรวมทุกเกรด (%)
PGR_QT	N,7,2	สัดส่วนปริมาณผลิตผลเกรด R ต่อปริมาณผลิตผลรวมทุกเกรด (%)
PGUR_QT	N,7,2	สัดส่วนปริมาณผลิตผลเกรด U+เกรด R ต่อปริมาณผลิตผลรวมทุกเกรด (%)
PGE_INC	N,7,2	สัดส่วนมูลค่าผลิตผลเกรด E ต่อมูลค่าผลิตผลรวมทุกเกรด (%)
PG1_INC	N,7,2	สัดส่วนมูลค่าผลิตผลเกรด 1 ต่อมูลค่าผลิตผลรวมทุกเกรด (%)
PG2_INC	N,7,2	สัดส่วนมูลค่าผลิตผลเกรด 2 ต่อมูลค่าผลิตผลรวมทุกเกรด (%)

ตารางที่ 3-18 (ต่อ)**โครงสร้างข้อมูล (ต่อ)**

ชื่อ ITEM	ชนิดและความกว้าง ITEM	คำอธิบาย ITEM
PGE1_INC	N,7,2	สัดส่วนมูลค่าผลิตผลเกรด E + เกรด 1 ต่อมูลค่าผลิตผลรวมทุกเกรด (%)
PG12_INC	N,7,2	สัดส่วนมูลค่าผลิตผลเกรด 1 + เกรด 2 ต่อมูลค่าผลิตผลรวมทุกเกรด (%)
PGU_INC	N,7,2	สัดส่วนมูลค่าผลิตผลเกรด U ต่อมูลค่าผลิตผลรวมทุกเกรด (%)
PGR_INC	N,7,2	สัดส่วนมูลค่าผลิตผลเกรด R ต่อมูลค่าผลิตผลรวมทุกเกรด (%)
PGUR_INC	N,7,2	สัดส่วนมูลค่าผลิตผลเกรด U + เกรด R ต่อมูลค่าผลิตผลรวมทุกเกรด (%)
TOT_QUANT	N,18,2	ปริมาณผลิตผลรวมทุกเกรด
TOT_INCOME	N,18,2	มูลค่าผลิตผลรวมทุกเกรด

หมายเหตุ

- * การเก็บข้อมูลแยกตาม group code โดยที่ 1 ไฟล์เก็บข้อมูลผลิตผล 1 อย่าง (รายชื่อไฟล์ดูใน List_grpcode.dbf)
- หน่วยวัดปริมาณผลิตผลดูรายละเอียดเพิ่มเติมได้ที่ Lookup_Groupcode.dbf
- มูลค่าของผลิตผลมีหน่วยเป็นบาท

ตารางที่ 3-19 รายละเอียดข้อมูลปริมาณและมูลค่าของผลิตผลผักเกรดต่างๆ

ชื่อตาราง	GRP_V_XXX*.DBF
คำอธิบายชั้นข้อมูล	ปริมาณและมูลค่าของผลิตผลผักเกรดต่างๆ ได้แก่ เกรดพิเศษ (E), 1, 2, U และ R ที่เกษตรกรจำหน่ายผ่านมูลนิธิโครงการหลวง ในปี พ.ศ. 2543
แหล่งข้อมูล	งานคัตบรจุเชียงใหม่ มูลนิธิโครงการหลวง

โครงสร้างข้อมูล

ชื่อ ITEM	ชนิดและความกว้าง ITEM	คำอธิบาย ITEM
SIDE_ID	N,4,0	รหัสศูนย์พัฒนาโครงการหลวง
GE_QT	N,12,2	ปริมาณผลิตผลเกรดพิเศษ (E)
G1_QT	N,12,2	ปริมาณผลิตผลเกรด 1
G2_QT	N,12,2	ปริมาณผลิตผลเกรด 2
GE1_QT	N,12,2	ปริมาณผลิตผลเกรด E + เกรด 1
G12_QT	N,12,2	ปริมาณผลิตผลเกรด 1 + เกรด 2
GU_QT	N,12,2	ปริมาณผลิตผลเกรด U
GR_QT	N,12,2	ปริมาณผลิตผลเกรด R
GUR_QT	N,12,2	ปริมาณผลิตผลเกรด U + เกรด R
GE_INC	N,16,2	มูลค่าผลิตผลเกรด E
G1_INC	N,16,2	มูลค่าผลิตผลเกรด 1
G2_INC	N,16,2	มูลค่าผลิตผลเกรด 2
GE1_INC	N,16,2	มูลค่าผลิตผลเกรด E + เกรด 1
G12_INC	N,16,2	มูลค่าผลิตผลเกรด 1 + เกรด 2
GU_INC	N,16,2	มูลค่าผลิตผลเกรด U
GR_INC	N,16,2	มูลค่าผลิตผลเกรด R

ตารางที่ 3-19 (ต่อ)

โครงสร้างข้อมูล (ต่อ)

ชื่อ ITEM	ชนิดและความกว้าง ITEM	คำอธิบาย ITEM
GUR_INC	N,16,2	มูลค่าผลิตผลเกรด U + เกรด R
PGE_QT	N,7,2	สัดส่วนปริมาณผลิตผลเกรด E ต่อปริมาณผลิตผลรวมทุกเกรด (%)
PG1_QT	N,7,2	สัดส่วนปริมาณผลิตผลเกรด 1 ต่อปริมาณผลิตผลรวมทุกเกรด (%)
PG2_QT	N,7,2	สัดส่วนปริมาณผลิตผลเกรด 2 ต่อปริมาณผลิตผลรวมทุกเกรด (%)
PGE1_QT	N,7,2	สัดส่วนปริมาณผลิตผลเกรด E+เกรด 1 ต่อปริมาณผลิตผลรวมทุกเกรด (%)
PG12_QT	N,7,2	สัดส่วนปริมาณผลิตผลเกรด 1+เกรด 2 ต่อปริมาณผลิตผลรวมทุกเกรด (%)
PGU_QT	N,7,2	สัดส่วนปริมาณผลิตผลเกรด U ต่อปริมาณผลิตผลรวมทุกเกรด (%)
PGR_QT	N,7,2	สัดส่วนปริมาณผลิตผลเกรด R ต่อปริมาณผลิตผลรวมทุกเกรด (%)
PGUR_QT	N,7,2	สัดส่วนปริมาณผลิตผลเกรด U+เกรด R ต่อปริมาณผลิตผลรวมทุกเกรด (%)
PGE_INC	N,7,2	สัดส่วนมูลค่าผลิตผลเกรด E ต่อมูลค่าผลิตผลรวมทุกเกรด (%)
PG1_INC	N,7,2	สัดส่วนมูลค่าผลิตผลเกรด 1 ต่อมูลค่าผลิตผลรวมทุกเกรด (%)
PG2_INC	N,7,2	สัดส่วนมูลค่าผลิตผลเกรด 2 ต่อมูลค่าผลิตผลรวมทุกเกรด (%)

ตารางที่ 3-19 (ต่อ)**โครงสร้างข้อมูล (ต่อ)**

ชื่อ ITEM	ชนิดและความกว้าง ITEM	คำอธิบาย ITEM
PGE1_INC	N,7,2	สัดส่วนมูลค่าผลิตผลเกรด E + เกรด 1 ต่อมูลค่าผลิตผลรวมทุกเกรด (%)
PG12_INC	N,7,2	สัดส่วนมูลค่าผลิตผลเกรด 1 + เกรด 2 ต่อมูลค่าผลิตผลรวมทุกเกรด (%)
PGU_INC	N,7,2	สัดส่วนมูลค่าผลิตผลเกรด U ต่อมูลค่าผลิตผลรวมทุกเกรด (%)
PGR_INC	N,7,2	สัดส่วนมูลค่าผลิตผลเกรด R ต่อมูลค่าผลิตผลรวมทุกเกรด (%)
PGUR_INC	N,7,2	สัดส่วนมูลค่าผลิตผลเกรด U + เกรด R ต่อมูลค่าผลิตผลรวมทุกเกรด (%)
TOT_QUANT	N,18,2	ปริมาณผลิตผลรวมทุกเกรด
TOT_INCOME	N,18,2	มูลค่าผลิตผลรวมทุกเกรด

หมายเหตุ

- * การเก็บข้อมูลแยกตาม group code โดยที่ 1 ไฟล์เก็บข้อมูลผลิตผล 1 อย่าง (รายชื่อไฟล์ดูใน List_grpcode.dbf)
- หน่วยวัดปริมาณผลิตผลดูรายละเอียดเพิ่มเติมได้ที่ Lookup_Groupcode.dbf
- มูลค่าของผลิตผลมีหน่วยเป็นบาท

ตารางที่ 3-20 รายละเอียดข้อมูลผลิตผลพืชไร่

ชื่อตาราง	FLDCROP.DBF
คำอธิบายชั้นข้อมูล	ปริมาณและมูลค่าของผลิตผลพืชไร่ ปี พ.ศ. 2543
แหล่งข้อมูล	รายงานประจำปี 2543 ด้านการพัฒนา (มูลนิธิโครงการหลวง, 2544)

โครงสร้างข้อมูล

ชื่อ ITEM	ชนิดและความกว้าง ITEM	คำอธิบาย ITEM
SITE_ID	N,4,0	รหัสศูนย์พัฒนาโครงการหลวง
GROUP_CODE	C,10	Code ผลิตผลพืชไร่
GROUP	C,30	ชื่อผลิตผลพืชไร่
QUANTITY	N,20,2	ปริมาณผลิตผลพืชไร่ (กิโลกรัม)
INCOME	N,20,2	มูลค่าผลิตผลพืชไร่ (บาท)

ตารางที่ 3-21 รายละเอียดข้อมูลผลิตผลต่างๆ ที่เกษตรกรจำหน่ายเอง

ชื่อตาราง	FARMERSALE.DBF
คำอธิบายชั้นข้อมูล	ปริมาณและมูลค่าของผลิตผลต่างๆ ที่เกษตรกรได้จำหน่ายโดยไม่ผ่านมูลนิธิโครงการหลวงในปี พ.ศ. 2543
แหล่งข้อมูล	รายงานประจำปี 2543 ด้านการพัฒนา (มูลนิธิโครงการหลวง, 2544)

โครงสร้างข้อมูล

ชื่อ ITEM	ชนิดและความกว้าง ITEM	คำอธิบาย ITEM
SITE_ID	N,4,0	รหัสศูนย์พัฒนาโครงการหลวง
PRODUC_COD	C,10	Code ผลิตผล
PRODUCT	C,30	ชื่อผลิตผล
QUANTITY	N,20,2	ปริมาณผลิตผล
INCOME	N,20,2	มูลค่าผลิตผลพีชไร่ (บาท)
TYPE_CODE	C,5	Code ประเภทผลิตผล (ดูรายละเอียดใน Lookup_Typecode.dbf)
UNIT	C,20	หน่วยวัดปริมาณผลิตผล

ตารางที่ 3-22 รายละเอียด Lookup table สำหรับ Code ผลิตผลของงานคัตบรรจุเชียงใหม่

ชื่อตาราง	Lookup_pd_code.dbf
คำอธิบายชั้นข้อมูล	Lookup table แสดงคำอธิบาย Code ผลิตผลของงานคัตบรรจุเชียงใหม่ มูลนิธิโครงการหลวง ใช้อ้างอิงในกรณีต้องการทราบว่า 1 group_code ใน Lookup_groupcode.dbf ได้จากการรวมผลิตผลใดบ้าง

โครงสร้างข้อมูล

ชื่อ ITEM	ชนิดและความกว้าง ITEM	คำอธิบาย ITEM
PRODUC_COD	C,6	Code ผลิตผลของงานคัตบรรจุเชียงใหม่
PRODUCT	C,60	ชื่อผลิตผลของงานคัตบรรจุเชียงใหม่
UNIT	C,20	หน่วยวัดปริมาณผลิตผล
GROUP_CODE	C,10	Code ผลิตผล
GROUP	C,30	ชื่อผลิตผล
MAJOR_CODE	C,10	Code กลุ่มผลิตผลหลัก
MAJOR	C,25	กลุ่มผลิตผลหลัก
TYPE_CODE	C,5	Code ประเภทผลิตผล
TYPE	C,25	ประเภทผลิตผล เช่น ไม้กระถาง ไม้ผล เป็นต้น

ตารางที่ 3-23 รายละเอียด Lookup table สำหรับ Code ผลิตผล

ชื่อตาราง Lookup_Groupcode.dbf
คำอธิบายชั้นข้อมูล Lookup table แสดงคำอธิบาย Code ผลิตผล

โครงสร้างข้อมูล

ชื่อ ITEM	ชนิดและความกว้าง ITEM	คำอธิบาย ITEM
GROUP_CODE	C,10	Code ผลิตผล
GROUP	C,30	ชื่อผลิตผล
UNIT	C,20	หน่วยวัดปริมาณผลิตผล
MAJOR_CODE	C,10	Code กลุ่มผลิตผลหลัก
MAJOR	C,25	กลุ่มผลิตผลหลัก

ตารางที่ 3-24 รายละเอียด Lookup table สำหรับ Code กลุ่มผลิตผลหลัก

ชื่อตาราง Lookup_Majorcode.dbf

คำอธิบายชั้นข้อมูล Lookup table แสดงคำอธิบาย Code กลุ่มผลิตผลหลัก

โครงสร้างข้อมูล

ชื่อ ITEM	ชนิดและความกว้าง ITEM	คำอธิบาย ITEM
MAJOR_CODE	C,10	Code กลุ่มผลิตผลหลัก
MAJOR	C,25	กลุ่มผลิตผลหลัก
TYPE_I*	C,5	Code ประเภทผลิตผลที่ 1
TYPE_II*	C,5	Code ประเภทผลิตผลที่ 2
TYPE_III*	C,5	Code ประเภทผลิตผลที่ 3

หมายเหตุ * ดูรายละเอียดเพิ่มเติมใน Lookup table ชื่อ Lookup_Groupcode.dbf

ตารางที่ 3-25 รายละเอียด Lookup table สำหรับ Code ประเภทผลิตภัณฑ์

ชื่อตาราง Lookup_Typecode.dbf

คำอธิบายชั้นข้อมูล Lookup table แสดงคำอธิบาย Code ประเภทผลิตภัณฑ์

โครงสร้างข้อมูล

ชื่อ ITEM	ชนิดและความกว้าง ITEM	คำอธิบาย ITEM
TYPE_CODE	C,5	Code ประเภทผลิตภัณฑ์
TYPE	C,25	ประเภทผลิตภัณฑ์

ตารางที่ 3-26 รายละเอียด Lookup table สำหรับเกรดผลิตผล

ชื่อตาราง Lookup_Grade.dbf

คำอธิบายชั้นข้อมูล Lookup table แสดงคำอธิบายเกรดผลิตผล

โครงสร้างข้อมูล

ชื่อ ITEM	ชนิดและความกว้าง ITEM	คำอธิบาย ITEM
GRADE_CODE	C,1	Code เกรดผลิตผล
GRADE	C,20	เกรดผลิตผล

ตารางที่ 3-27 รายละเอียด Lookup table สำหรับ Code ผลิตผลพืชไร่

ชื่อตาราง Lookup_Fldcrop.dbf
คำอธิบายชั้นข้อมูล Lookup table แสดงคำอธิบาย Code ผลิตผลพืชไร่

โครงสร้างข้อมูล

ชื่อ ITEM	ชนิดและความกว้าง ITEM	คำอธิบาย ITEM
GROUP_CODE	C,10	Code ผลิตผลพืชไร่
GROUP	C,30	ชื่อผลิตผลพืชไร่
UNIT	C,20	หน่วยวัดปริมาณผลิตผล
MAJOR_CODE	C,10	Code กลุ่มผลิตผลหลัก
MAJOR	C,25	กลุ่มผลิตผลหลัก

ตารางที่ 3-28 รายละเอียด Lookup table สำหรับ Code ผลิตผลที่เกษตรกรจำหน่ายเอง

ชื่อตาราง Lookup_Farmersale.dbf

คำอธิบายชั้นข้อมูล Lookup table แสดงคำอธิบาย Code ผลิตผลที่เกษตรกรจำหน่ายเอง

โครงสร้างข้อมูล

ชื่อ ITEM	ชนิดและความกว้าง ITEM	คำอธิบาย ITEM
PRODUC_COD	C,10	Code ผลิตผลพืชไร่
PRODUCT	C,30	ชื่อผลิตผลพืชไร่
TYPE_CODE	C,5	Code ประเภทผลิตผล
TYPE	C,30	ประเภทผลิตผล

4. ข้อมูลทั่วไประดับหมู่บ้าน/กลุ่มบ้าน

ตารางที่ 4-1 รายละเอียดข้อมูลประชากรรายหมู่บ้าน/กลุ่มบ้าน

ชื่อตาราง	RPVILLGRP_POP.DBF
คำอธิบายชั้นข้อมูล	รายละเอียดประชากรรายหมู่บ้าน/กลุ่มบ้านภายใต้ความรับผิดชอบของศูนย์พัฒนาโครงการหลวง 36 ศูนย์
แหล่งข้อมูล	1. ทำเนียบชุมชนบนที่สูง 20 จังหวัดในประเทศไทย ปี พ.ศ. 2540 (กองส่งเสริมชาวเขา, 2541) 2. กองพัฒนาเกษตรที่สูง สำนักงานปลัดกระทรวงเกษตรและสหกรณ์

โครงสร้างข้อมูล

ชื่อ ITEM	ชนิดและความกว้าง ITEM	คำอธิบาย ITEM
VILLGRP_ID	N,11,0	หมู่บ้าน/กลุ่มบ้าน
ETHNICCODE	C,15	Code กลุ่มชาติพันธุ์ โดยแสดงข้อมูล 3 เผ่าแรกที่มีจำนวนมากตามลำดับ (ดูรายละเอียดเพิ่มเติมใน Lookup_ethniccode.dbf)
POPTOTAL1	N,10,0	จำนวนประชากรรวมของกลุ่มชาติพันธุ์เผ่าที่ 1 (คน)
POPTOTAL2	N,10,0	จำนวนประชากรรวมของกลุ่มชาติพันธุ์เผ่าที่ 2 (คน)
POPTOTAL3	N,10,0	จำนวนประชากรรวมของกลุ่มชาติพันธุ์เผ่าที่ 3 (คน)
HOUSEHOLD1	N,5,0	จำนวนครัวเรือนของกลุ่มชาติพันธุ์เผ่าที่ 1 (ครัวเรือน)
HOUSEHOLD2	N,5,0	จำนวนครัวเรือนของกลุ่มชาติพันธุ์เผ่าที่ 2 (ครัวเรือน)
HOUSEHOLD3	N,5,0	จำนวนครัวเรือนของกลุ่มชาติพันธุ์เผ่าที่ 3 (ครัวเรือน)
SOURCE_POP	C,25	ที่มาของข้อมูลประชากรรายหมู่บ้าน/กลุ่มบ้าน

ตารางที่ 4-2 รายละเอียดข้อมูลส่วนบริการพื้นฐานและสาธารณูปโภครายหมู่บ้าน/กลุ่มบ้าน

ชื่อตาราง	RPVILLGRP_SERVICE.DBF
คำอธิบายชั้นข้อมูล	รายละเอียดข้อมูลส่วนบริการพื้นฐานและสาธารณูปโภครายหมู่บ้าน/กลุ่มบ้านภายใต้ความรับผิดชอบของศูนย์พัฒนาฯ 36 ศูนย์
แหล่งข้อมูล	รายงานการศึกษาความเหมาะสมเพื่อวางแผนพัฒนาพื้นที่สูงจังหวัดเชียงใหม่ เชียงราย พะเยา แม่ฮ่องสอน และลำพูน ปี พ.ศ. 2536-2538 (กองวางแผนการใช้ที่ดินและกองสำรวจและจำแนกดิน, 2536-2538)

โครงสร้างข้อมูล

ชื่อ ITEM	ชนิดและความกว้าง ITEM	คำอธิบาย ITEM
VILLGRP_ID	N,11,0	รหัสหมู่บ้าน/กลุ่มบ้าน
SCHOOL	C,15	Code หน่วยงานต้นสังกัดของสถานศึกษา (ดูรายละเอียดเพิ่มเติมใน Lookup_school_org.dbf)
HEALTHSERV	C,15	Code สถานบริการสาธารณสุข (ดูรายละเอียดเพิ่มเติมใน Lookup_healthserv.dbf)
WORKSHOP	C,50	Code หน่วยงานราชการ หน่วยงานเอกชน หรือหน่วยงานอื่นๆ ที่เข้ามาส่งเสริมและให้บริการ รวมถึงทำการพัฒนา (ดูรายละเอียดเพิ่มเติมใน Lookup_workshop.dbf)
RELIGIONTY	C,15	Code ศาสนสถาน (ดูรายละเอียดเพิ่มเติมใน Lookup_religiontype.dbf)
PIPE	N,10,0	บริการประปาในชุมชน
ELECTRIC	N,10,0	บริการไฟฟ้าในชุมชน
TRANSPORT	C,15	Code ชนิดการคมนาคม เช่น ทางเรือ ถนนลาดยาง (ดูรายละเอียดเพิ่มเติมใน Lookup_transport.dbf)
DEVELOP_PJ	C,60	Code โครงการพัฒนา (ดูรายละเอียดเพิ่มเติมใน Lookup_develop_pj.dbf)

ตารางที่ 4-2 (ต่อ)

คำอธิบายข้อมูลบาง ITEM

PIPE และ ELECTRIC :

- 1 = มีบริการประปา/ไฟฟ้า
- 88 = ไม่ระบุ
- 999 = ไม่มีข้อมูล

ตารางที่ 4-3 รายละเอียด Lookup table สำหรับ Code หน่วยงานต้นสังกัดของสถานศึกษา

ชื่อตาราง Lookup_school_org.dbf

คำอธิบายชั้นข้อมูล Lookup table แสดงคำอธิบาย Code หน่วยงานต้นสังกัดของสถานศึกษา สำหรับ Item "SCHOOL" ใน RPVILLGRP_SERVICE.DBF

โครงสร้างข้อมูล

ชื่อ ITEM	ชนิดและความกว้าง ITEM	คำอธิบาย ITEM
SCHL_CODE	C,5	Code หน่วยงานต้นสังกัดสถานศึกษา
SCHL_ORG	C,50	คำอธิบาย Code หน่วยงานต้นสังกัดสถานศึกษา

ตารางที่ 4-4 รายละเอียด Lookup table สำหรับ Code สถานบริการสาธารณสุข

ชื่อตาราง	Lookup_healthserv.dbf
คำอธิบายชั้นข้อมูล	Lookup table แสดงคำอธิบาย Code สถานบริการสาธารณสุข สำหรับ Item "HEALSERV" ใน RPVILLGRP_SERVICE.DBF

โครงสร้างข้อมูล

ชื่อ ITEM	ชนิดและความกว้าง ITEM	คำอธิบาย ITEM
HEALT_CODE	C,5	Code สถานบริการสาธารณสุข
HEALTHSERV	C,40	คำอธิบาย Code สถานบริการสาธารณสุข

ตารางที่ 4-5 รายละเอียด Lookup table สำหรับ Code หน่วยงานต่างๆ

ชื่อตาราง Lookup_workshop.dbf

คำอธิบายชั้นข้อมูล Lookup table แสดงคำอธิบาย Code หน่วยงานราชการ หน่วยงานเอกชน หรือหน่วยงานอื่นๆ ที่เข้ามาส่งเสริมและให้บริการ รวมถึงทำการพัฒนาในหมู่บ้าน/กลุ่มบ้าน สำหรับ Item “WORKSHOP” ใน RPVILLGRP_SERVICE.DBF

โครงสร้างข้อมูล

ชื่อ ITEM	ชนิดและความกว้าง ITEM	คำอธิบาย ITEM
ORG_CODE	C,5	Code หน่วยงานต่างๆ ที่เข้ามาพัฒนา บริการ และส่งเสริม
ORG_CODE	C,80	คำอธิบาย Code หน่วยงานต่างๆ ที่เข้ามาพัฒนา บริการ และส่งเสริม

ตารางที่ 4-6 รายละเอียด Lookup table สำหรับ Code ศาสนสถาน

ชื่อตาราง Lookup_religiontype.dbf

คำอธิบายชั้นข้อมูล Lookup table แสดงคำอธิบาย Code ศาสนสถาน
สำหรับ Item "RELIGIONTY" ใน RPVILLGRP_SERVICE.DBF

โครงสร้างข้อมูล

ชื่อ ITEM	ชนิดและความกว้าง ITEM	คำอธิบาย ITEM
RELITYCODE	C,5	Code ศาสนสถาน
RELIGIONTY	C,50	คำอธิบาย Code ศาสนสถาน

ตารางที่ 4-7 รายละเอียด Lookup table สำหรับ Code ชนิดการคมนาคม

ชื่อตาราง Lookup_transport.dbf

คำอธิบายชั้นข้อมูล Lookup table แสดงคำอธิบาย Code ชนิดการคมนาคม
สำหรับ Item "TRANSPORT" ใน RPVILLGRP_SERVICE.DBF

โครงสร้างข้อมูล

ชื่อ ITEM	ชนิดและความกว้าง ITEM	คำอธิบาย ITEM
TRANS_CODE	C,5	Code ชนิดการคมนาคม
TRANSPORT	C,40	คำอธิบาย Code ชนิดการคมนาคม

ตารางที่ 4-8 รายละเอียด Lookup table สำหรับ Code โครงการพัฒนา

ชื่อตาราง Lookup_develop_pj.dbf

คำอธิบายชั้นข้อมูล Lookup table แสดงคำอธิบาย Code โครงการพัฒนา
สำหรับ Item “DEVELOP_PJ” ใน RPVILLGRP_SERVICE.DBF

โครงสร้างข้อมูล

ชื่อ ITEM	ชนิดและความกว้าง ITEM	คำอธิบาย ITEM
DP_CODE	C,7	Code โครงการพัฒนา
DEVELOP_PJ	C,100	คำอธิบาย Code โครงการพัฒนา
DP_MAJCODE	C,7	Code โครงการพัฒนาหลัก
DP_MAJOR	C,80	คำอธิบาย Code โครงการพัฒนาหลัก

เอกสารอ้างอิง

- กองพัฒนาเกษตรที่สูง. 2544. ข้อมูลพื้นฐานศูนย์พัฒนาโครงการหลวง 36 ศูนย์ พ.ศ.2543/2544. ฝ่ายแผนงาน กองพัฒนาเกษตรที่สูง สำนักงานปลัดกระทรวง เกษตรและสหกรณ์. (ยังไม่ได้ตีพิมพ์)
- กองวางแผนการใช้ที่ดิน และ กองสำรวจดิน. 2536. รายงานการศึกษาความเหมาะสมเพื่อวางแผนพัฒนาพื้นที่สูง จังหวัดเชียงใหม่. กรมพัฒนาที่ดิน กระทรวงเกษตรและสหกรณ์.
- กองวางแผนการใช้ที่ดิน และ กองสำรวจและจำแนกดิน. 2537. รายงานการศึกษาความเหมาะสมเพื่อวางแผนพัฒนาพื้นที่สูง จังหวัดเชียงราย. กรมพัฒนาที่ดิน กระทรวงเกษตรและสหกรณ์.
- กองวางแผนการใช้ที่ดิน และ กองสำรวจและจำแนกดิน. 2537. รายงานการศึกษาความเหมาะสมเพื่อวางแผนพัฒนาพื้นที่สูง จังหวัดพะเยา. กรมพัฒนาที่ดิน กระทรวงเกษตรและสหกรณ์.
- กองวางแผนการใช้ที่ดิน และ กองสำรวจและจำแนกดิน. 2537. รายงานการศึกษาความเหมาะสมเพื่อวางแผนพัฒนาพื้นที่สูง จังหวัดแม่ฮ่องสอน. กรมพัฒนาที่ดิน กระทรวงเกษตรและสหกรณ์.
- กองวางแผนการใช้ที่ดิน. 2538. รายงานการศึกษาข้อมูลพื้นฐานกลุ่มบ้านชุมชนบนพื้นที่สูง จังหวัดลำพูน กำแพงเพชร และอุทัยธานี. กรมพัฒนาที่ดิน กระทรวงเกษตรและสหกรณ์.
- กองสงเคราะห์ชาวเขา. 2541. ทำเนียบชุมชนบนพื้นที่สูง 20 จังหวัดในประเทศไทย ปี พ.ศ. 2540. เอกสารทางวิชาการลำดับที่ 536 เล่มที่ 101/2541. กรมประชาสงเคราะห์ กระทรวงแรงงานและสวัสดิการสังคม.
- นรินทร์ชัย พัฒนพงศา และ กมล งามสมสุข. 2541. รายงานฉบับสมบูรณ์: โครงการการศึกษาข้อมูลสำหรับการวางแผนพัฒนาในพื้นที่โครงการหลวง. กองพัฒนาเกษตรที่สูง สำนักงานปลัดกระทรวงเกษตรและสหกรณ์.

นรินทร์ชัย พัฒนพงศา และ กมล งามสมสุข. 2543. รายงานฉบับสมบูรณ์ : สภาวะเศรษฐกิจและสังคมของเกษตรกรในพื้นที่ศูนย์พัฒนาโครงการหลวง ปี พ.ศ. 2543. กองพัฒนาเกษตรที่สูง สำนักงานปลัดกระทรวงเกษตรและสหกรณ์.

เบญจพรรณ เอกะสิงห์, เมธี เอกะสิงห์ และ ธันยา พรหมบุรุษย์. 2544. ตัวชี้วัดความยั่งยืนของระบบเกษตรและทรัพยากรธรรมชาติบนที่สูง : มุมมองทางเศรษฐกิจสังคม. รายงานโครงการวิจัยประจำปีงบประมาณ 2543 เสนอต่อ มูลนิธิโครงการหลวง. ศูนย์วิจัยเพื่อเพิ่มผลผลิตทางเกษตร คณะเกษตรศาสตร์ มหาวิทยาลัยเชียงใหม่. พฤศจิกายน 2544. 164 หน้า.

พนมศักดิ์ พรหมบุรุษย์ และ เมธี เอกะสิงห์. 2545. คู่มือการใช้งานระบบสนับสนุนการพัฒนาการเกษตรและการจัดการทรัพยากรธรรมชาติบนที่สูง : สพทส. 1.0. ศูนย์วิจัยเพื่อเพิ่มผลผลิตทางเกษตร มหาวิทยาลัยเชียงใหม่. 58 หน้า.

พนมศักดิ์ พรหมบุรุษย์, เมธี เอกะสิงห์ และ ปิ่นเพชร สกุลส่องบุญศิริ. 2544. การใช้ระบบข้อมูลเชิงพื้นที่เพื่อสนับสนุนการวางแผนพัฒนาการเกษตรและทรัพยากรธรรมชาติในพื้นที่ศูนย์พัฒนาโครงการหลวง. เอกสารประกอบการบรรยายในการประชุมวิชาการผลงานวิจัยของมูลนิธิโครงการหลวง ประจำปี 2544. 30-31 ตุลาคม 2544 ณ อาคารศูนย์ฝึกอบรม กองพัฒนาเกษตรที่สูง อ.เมือง จ.เชียงใหม่. ฝ่ายวิจัยมูลนิธิโครงการหลวง.

มูลนิธิโครงการหลวง. 2544. รายงานประจำปี 2543 ด้านการพัฒนา. ฝ่ายพัฒนา มูลนิธิโครงการหลวง.

เมธี เอกะสิงห์, พนมศักดิ์ พรหมบุรุษย์ และ ชาญชัย แสงไชยสวัสดิ์. 2543. การพัฒนาระบบฐานข้อมูลเชิงพื้นที่เพื่อสนับสนุนการวางแผนการจัดการทรัพยากรธรรมชาติและเกษตรบนที่สูง. หน้า 255-279. ใน รายงานการประชุมวิชาการผลงานวิจัยของมูลนิธิโครงการหลวง ประจำปี 2543. 4-5 ตุลาคม 2543 ณ อาคารศูนย์ฝึกอบรม กองพัฒนาเกษตรที่สูง อ.เมือง จ.เชียงใหม่. ฝ่ายวิจัย มูลนิธิโครงการหลวง.